

Městský úřad Litomyšl
odbor výstavby a územního plánování

J.E.Purkyně 918, 570 20 Litomyšl
tel. +420 461 653 333, IDDS: x4cbvs8, e-mail: podatelna@litomysl.cz

Sp.zn.: SZ MěÚ Litomyšl 28416/2017

Litomyšl, dne 6.10.2017

Č.j.: MěÚ Litomyšl 68505/2017

Vyřizuje: Šárka Tobková, tel. +420 461 653 345, e-mail: sarka.tobkova@litomysl.cz

VEŘEJNÁ VYHLÁŠKA
ROZHODNUTÍ
ÚZEMNÍ ROZHODNUTÍ

Odbor výstavby a územního plánování Městského úřadu Litomyšl, jako stavební úřad příslušný podle § 11 zákona č. 500/2004 Sb. správní řád, ve znění pozdějších předpisů, a § 13 odst. 1 písm. c) zákona č. 183/2006 Sb., o územním plánování a stavebním řádu (stavební zákon), ve znění pozdějších předpisů (dále jen "stavební zákon"), v územním řízení posoudil podle § 84 až 90 stavebního zákona žádost o vydání rozhodnutí o umístění stavby nebo zařízení (dále jen "rozhodnutí o umístění stavby"), kterou dne 2.6.2017 podal

Obec Nová Sídla, IČO 00579581, Nová Sídla č.p. 78, 570 01 Litomyšl

(dále jen "žadatel"), a na základě tohoto posouzení:

- I. Vydává** podle § 79 a 92 stavebního zákona a § 9 vyhlášky č. 503/2006 Sb., o podrobnější úpravě územního rozhodování, územního opatření a stavebního řádu

r o z h o d n u t í o u m í s t ě n í s t a v b y

veřejné osvětlení
Nová Sídla

(dále jen "stavba") na pozemku parc. č. 188/2 (zahradka), parc. č. 208/1 (zahradka), parc. č. 208/2 (trvalý travní porost), parc. č. 208/3 (ostatní plocha), parc. č. 209 (ostatní plocha), parc. č. 215 (ostatní plocha), parc. č. 260 (ostatní plocha), parc. č. 372/1 (ostatní plocha), parc. č. 372/2 (ostatní plocha), parc. č. 372/3 (ostatní plocha), parc. č. 372/5 (ostatní plocha), parc. č. 378 (ostatní plocha), parc. č. 398/1 (ostatní plocha), parc. č. 398/2 (ostatní plocha), parc. č. 402 (ostatní plocha), parc. č. 421/1 (ostatní plocha), parc. č. 421/2 (ostatní plocha), parc. č. 421/3 (ostatní plocha), parc. č. 421/4 (ostatní plocha), parc. č. 421/5 (ostatní plocha), parc. č. 422 (ostatní plocha), parc. č. 435 (ostatní plocha) v katastrálním území Nová Sídla.

Stavební pozemek: jako stavební pozemek se vymezuje pozemek parc. č. 188/2, 208/1, 208/2, 208/3, 209, 215, 260, 372/1, 372/2, 372/3, 372/5, 378, 398/1, 398/2, 402, 421/1, 421/2, 421/3, 421/4, 421/5, 422, 435 v katastrálním území Nová Sídla.

Druh a účel umísťované stavby a určení jejího prostorového řešení:

Technická infrastruktura

- Jedná se o demontáž a následnou instalaci veřejného osvětlení v obci Nová Sídla, při které budou odstraněny stávající sloupky veřejného osvětlení spolu s kabelovým vedením a nahrazeny osazením nových sloupů veřejného osvětlení s novými svítidly včetně osazení nových napájecích kabelových rozvodů, uložených do společného výkopu spolu s kabelem mn.
- Venkovní veřejné osvětlení je řešeno osazením 39 ks stožárových svítidel typ LED 45 W. Pro osvětlení celého prostoru je voleno osazení na stožár SB 9 pro osazení 1 ks svítidel na jednom podpěrném

bodě s výškou světelného středu + 810 cm, propojených navzájem kabelem uloženým ve výkopu v zemi AYKY 4 x 16 s napojením na stávající podzemní rozvody veřejného osvětlení kabelem přes stávající rozvodnici RVO 1 osazeného v prostoru hasičské zbrojnice.

Umístění stavby na pozemku: dle grafické přílohy tohoto rozhodnutí.

Vymezení území dotčeného vlivy stavby:

- pozemky parc. č. 188/2, 208/1, 208/2, 208/3, 209, 215, 260, 372/1, 372/2, 372/3, 372/5, 378, 398/1, 398/2, 402, 421/1, 421/2, 421/3, 421/4, 421/5, 422, 435 v katastrálním území Nová Sídla, st. p. 12, 14/1, 15, 18/1, 19, 23/1, 28, 34, 39/1, 39/2, 41, 46, 47, 50, 52, 56, 58/1, 60, 62, 74, 82, 102, 103, 159, 161/1, parc. č. 9/21, 9/49, 9/53, 9/54, 9/55, 9/56, 9/77, 9/101, 14/1, 14/2, 14/7, 14/11, 14/12, 14/13, 15/2, 15/3, 15/9, 15/10, 15/11, 15/12, 15/13, 15/14, 18/3, 19/1, 149/1, 150/3, 150/47, 150/48, 150/49, 150/50, 151/1, 151/2, 172, 173, 175/1, 175/2, 175/3, 175/4, 175/8, 175/9, 175/10, 175/11, 175/12, 175/13, 175/16, 175/17, 175/18, 176, 177, 178, 179, 180, 181, 182, 183, 184, 185, 186, 187/2, 187/3, 188/1, 189/2, 189/3, 190/2, 191, 192, 193/1, 193/2, 193/3, 194, 195, 196, 198, 199/1, 199/2, 199/3, 199/4, 200/1, 200/2, 201, 202, 203/1, 203/2, 204, 206/1, 206/2, 207, 208/4, 208/6, 210, 211, 214/1, 214/2, 216/1, 216/2, 217, 218, 219, 222, 223, 224, 227/1, 227/2, 228, 231, 232, 233, 234, 235, 236, 237, 238, 239/1, 239/2, 240, 241, 242/1, 242/2, 242/3, 245/2, 245/3, 246/1, 247, 249, 255/1, 255/2, 258/1, 258/2, 258/3, 259/2, 264/1, 264/2, 265, 266/1, 266/2, 268, 269, 270, 274/1, 274/2, 275/1, 277/1, 278/2, 279, 280/1, 281, 282, 283/1, 283/2, 284, 285, 286, 290, 291, 295/1, 295/2, 297, 298, 299, 303, 362, 372/4, 372/6, 373/4, 377, 379, 380, 381, 382, 383, 384, 385, 386, 387, 388, 389/1, 391, 392, 394, 396, 399, 400, 401/1, 403, 405, 406, 407, 409, 411, 413, 414, 416, 418, 419, 420, 423, 424, 425, 426, 427/2, 432/1, 432/3, 433, 446 v katastrálním území Nová Sídla.

II. Stanoví podmínky pro umístění stavby a pro napojení na veřejnou dopravní a technickou infrastrukturu:

1. Stavba bude umístěna v souladu s grafickou přílohou rozhodnutí, která obsahuje výkres současného stavu území v měřítku katastrální mapy se zakreslením stavebního pozemku, požadovaným umístěním stavby, s vyznačením vazeb a vlivů na okolí, zejména vzdáleností od hranic pozemku a sousedních staveb.
2. Před zahájením prací je stavebník povinen zajistit vytyčení všech podzemních a nadzemních sítí technického vybavení tak, aby nedošlo k jejich případnému poškození. Křížení, styk nebo souběh s jednotlivými sítěmi technického vybavení bude předem odsouhlasen s jejich jednotlivými vlastníky či správci. Před zahájením zemních prací je nutno ověřit přesnou polohu podzemního vedení ručně kopanými sondami a seznámit všechny pracovníky s jeho existencí.
3. Staveniště bude zajištěno proti vstupu nepovolaných osob. Zařízení staveniště bude výhradně na nemovitostech ve vlastnictví stavebníka.
4. Zařízení staveniště nesmí být umístěno v blízkosti dřevin.
5. Přejezd na stavbu bude zajištěn po stávajících místních a účelových komunikacích.
6. Stavba bude umístěna, provedena a užívána tak, aby svými negativními vlivy nepřekračovala limitní hodnoty stanovené zvláštními právními předpisy za hranicí pozemku určeného k její realizaci.
7. Stavební práce budou prováděny tak, aby na zemědělském půdním fondu a jeho vegetačním krytu došlo k co nejmenším škodám.
8. Při provádění stavebních prací budou dodrženy hygienické limity ekvivalentní hladiny akustického tlaku pro hluk ze stavební činnosti dle ustanovení § 12 odst. 9 a části B přílohy č. 3 nařízení vlády č. 272/2011 Sb. ve znění pozdějších předpisů.
9. Stavební práce budou prováděny tak, aby ovzduší nebylo nepřiměřeně dotčeno znečišťováním polévatým prachem.
10. Budou dodrženy požadavky:
 - a) **Městský úřad Litomyšl, odbor životního prostředí**, souhrnné stanovisko, z hlediska ochrany přírody a rybníctví č.j. MěÚ Litomyšl 06756/2017 ze dne 22.3.2017
 - i) Stromy budou chráněny před mechanickým poškozením (pohmoždění kůry kmene, větví, poškození koruny apod.). To lze zajistit bedněním, které se musí připevnit tak, aby

nepoškodilo strom a zejména kořenové náběhy. V kořenovém prostoru stromů (plocha půdy pod korunou stromu rozšířená do stran o 1,5 m) se nesmí mimo výjimečné případy hloubit rýhy a stavební jámy. Případné hloubení výkopů v tomto prostoru musí být provedeno ručně a nesmí při něm být přerušeny kořeny o průměru větším než 2 cm, ostatní lze přerušit pouze ostrým řezem a řezná místa zahladit. Pokud budou kořeny o průměru větším než 2 cm přerušeny nebo poškozeny, je nutno je ošetřit prostředky na ošetření ran, stejně tak i ostatní mechanická poškození. Odhalené kořeny budou ochráněny před vysycháním, příp. mrazem. V žádném případě nebude výkopy v kořenové zóně (kruhová plocha kolem stromu, jejíž poloměr se rovná čtyřnásobku obvodu kmene, nejméně však činí 2,5 m), ideální vzdálenost je pak deseti násobek průměru kmene dřeviny. V kořenové zóně se nemá provádět žádná navážka zeminy nebo jiného materiálu a nesmí se odkopávat či hutnit půda. Pokud tomu nelze zabránit, pak je nutné zeminu navážet či odkopávat v co největší možné vzdálenosti od kmenů stromů a v co nejmenší možné vrstvě, příp. hloubce. Případná navážka by měla být propustná pro vzduch a vodu. Při odkopávání půdy se nesmí poškodit kořeny stromu. Kořenovou zónou stromu se víceméně rozumí prostor velikostně srovnatelný s průmětem jeho koruny.

- b) **Městský úřad Litomyšl, odbor životního prostředí**, souhrnné stanovisko, z hlediska ochrany ZPF č.j. MěÚ Litomyšl 06756/2017 ze dne 22.3.2017
- i) Provádět práce na pozemku především v době vegetačního klidu a po jejich skončení uvést pozemek do původního stavu.
 - ii) Provádět práce tak, aby na zemědělském půdním fondu a jeho vegetačním krytu došlo k co nejmenším škodám.
 - iii) Učinit opatření k zabránění úniku pevných, kapalných a plyných látek poškozujících zemědělský půdní fond a jeho vegetační kryt.
 - iv) Při provádění stavebních prací provést oddělenou skrývku kulturních vrstev půdy. Zabránit jejímu smíchání a znehodnocení. Skrytou zeminu vrátit zpět, tak jak byla skryta od podorničí a navrstvit ornici. Kubatura ornice bude umístěna na pozemcích dotčených stavbou a použita pro sadové úpravy stavbou dotčeného území. Po skončení stavebních prací uvést pozemky do původního stavu, jaký byl před započítím prací.
 - v) O provádění skrývky vést deník.
- c) **Městský úřad Litomyšl, odbor životního prostředí**, závazné stanovisko, č.j. MěÚ Litomyšl 09549/2017 ze dne 29.3.2017
- i) Při stavbě nesmí dojít k poškození zatrubnění Makovského potoka.
 - ii) Společnost Vodovody a kanalizace Vysoké Mýto s.r.o. bude minimálně se 7-denním předstihem informována písemnou formou o zahájení zemních prací na stavbě. Po dobu prací bude odpovědnému zástupci společnosti umožněn přístup na stavbu za účelem případné kontroly prováděných prací.
 - iii) Pokud v průběhu zemních prací dojde k významnějšímu úniku pohonných hmot nebo mazacích látek, budou stavební práce přerušeny, místo úniku ošetřeno příslušným sorbetem, kontaminovaná zemina bude odtěžena, odvezena na místo jejího zneškodnění a teprve poté bude pokračováno ve výstavbě. Staveniště pro tento účel bude vybaveno potřebnými sanačními prostředky.
 - iv) Použité strojní a přepravní mechanismy budou udržovány v potřebném technickém stavu a budou zabezpečeny proti úniku provozních kapalin a mazacích medií do půdního pokryvu. Plnění provozních hmot v prostoru ochranného pásma 2. stupně do používaných mechanismů je možno realizovat jen na zabezpečených plochách k tomu určených.
11. Stavebník je povinen dodržet podmínky vlastníků a správců veřejné dopravní a technické infrastruktury vztahující se ke stavbě dle jejich vyjádření, která tvoří přílohu tohoto rozhodnutí:
- a) GridServices, s.r.o. - č.j. 5001464452 ze dne 6.3.2017,
 - b) Česká telekomunikační infrastruktura a.s. - č.j. 546251/17 ze dne 27.2.2017,
 - c) VHOS, a.s. - č.j. Ing.MN/2017/9004756 ze dne 28.2.2017,
 - d) ČEZ Distribuce, a. s. – č.j. 1091567658 ze dne 9.2.2017 a č.j. 1093298251 ze dne 14.6.2017.
12. Po dokončení stavby budou dotčené okolní nemovitosti uvedeny do původního stavu.

13. Dokončenou stavbu, popřípadě část stavby schopnou samostatného užívání, lze užívat na základě kolaudačního souhlasu (§122 stavebního zákona). Stavebník zajistí, aby byly před započítím užívání stavby provedeny a vyhodnoceny zkoušky a měření předepsané zvláštními právními předpisy.
14. Stavebník předloží stavebnímu úřadu spolu s žádostí o vydání kolaudačního souhlasu:
 - a) dokumentaci skutečného provedení stavby (*pokud při jejím provádění došlo k nepodstatným odchylkám oproti vydanému stavebnímu povolení/ohlášení stavebnímu úřadu nebo ověřené projektové dokumentaci*),
 - b) dokumentaci geodetické části skutečného provedení stavby (*jde-li o stavbu technické nebo dopravní infrastruktury*),
 - c) další doklady stanovené právními předpisy.
15. Pro vydání kolaudačního souhlasu stavebník opatří závazná stanoviska dotčených orgánů k užívání stavby vyžadovaná zvláštními právními předpisy.

Účastníci dle § 27 odst. 1 správního řádu:

Obec Nová Sídla, Nová Sídla č.p. 78, 570 01 Litomyšl

Odůvodnění:

Dne 2.6.2017 podal žadatel žádost o vydání rozhodnutí o umístění stavby.

Stavební úřad oznámil zahájení územního řízení známým účastníkům řízení a dotčeným orgánům. Současně podle ustanovení § 87 odst. 1 stavebního zákona upustil od ústního jednání, protože mu byly dobře známy poměry v území a žádost poskytovala dostatečný podklad pro posouzení záměru, a stanovil, že ve lhůtě do 15 dnů od doručení tohoto oznámení mohou účastníci řízení uplatnit své námítky a dotčené orgány svá závazná stanoviska.

V průběhu řízení byly shromážděny tyto podklady:

- doklady prokazující vlastnické právo nebo smlouvu nebo doklad o právu provést stavbu žadatele k pozemkům parc. č. 188/2, 208/1, 208/2, 208/3, 209, 215, 260, 372/1, 372/2, 372/3, 372/5, 378, 398/1, 398/2, 402, 421/1, 421/2, 421/3, 421/4, 421/5, 422, 435 v katastrálním území Nová Sídla,
- dokumentace, kterou zpracoval Zdeněk Hasoň v 12/2016,
- závazná stanoviska sdělili: Městský úřad Litomyšl, odbor životního prostředí, Hasičský záchranný sbor Pardubického kraje, územní odbor Svitavy, Městský úřad Litomyšl, odbor místního a silničního hospodářství, Obecní úřad Nová Sídla,
- Městský úřad Litomyšl, odbor místního a silničního hospodářství vydal dne 15.5.2017 rozhodnutí č.j. MěÚ Litomyšl 13755/2017 o umístění inženýrských sítí v silničním pozemku,
- stanoviska vlastníků veřejné dopravní a technické infrastruktury: Česká telekomunikační infrastruktura a.s., VHOS, a.s., ČEZ Distribuce, a. s., GridServices, s.r.o..

Stavební úřad posoudil záměr žadatele dle § 90 stavebního zákona (i s využitím podkladů a úvah uvedených výše) takto:

- a) umístění stavby je v souladu
 - se schválenou Politikou územního rozvoje České republiky,
 - s vydanými Zásadami územního rozvoje Pardubického kraje,
 - s vydanou územně plánovací dokumentací obce - technická infrastruktura je přípustná ve všech funkčních plochách, ve kterých se umísťovaná stavba nachází,
- b) stavba je v souladu s cíli a úkoly územního plánování, zejména s charakterem území, s požadavky na ochranu architektonických a urbanistických hodnot v území,
- c) stavba je v souladu s požadavky stavebního zákona a jeho prováděcích právních předpisů, zejména s obecnými požadavky na využívání území,
- d) stavba nevyvolává nové požadavky na veřejnou dopravní a technickou infrastrukturu,
- e) stavba je v souladu s požadavky zvláštních právních předpisů a se stanovisky dotčených orgánů podle zvláštních právních předpisů, s ochranou práv a právem chráněných zájmů účastníků řízení –

stavebník předložil výše uvedená souhlasná závazná stanoviska a rozhodnutí dotčených orgánů a souhlasy vlastníků pozemků se stavbou.

Stavební úřad v provedeném územním řízení přezkoumal předloženou žádost a zjistil, že jejím uskutečněním nejsou ohroženy zájmy chráněné stavebním zákonem, předpisy vydanými k jeho provedení a zvláštními předpisy. Umístění stavby je v souladu se schválenou územně plánovací dokumentací a vyhovuje obecným požadavkům na výstavbu.

Stavební úřad zajistil vzájemný soulad předložených závazných stanovisek dotčených orgánů vyžadovaných zvláštními předpisy a zahrnul je do podmínek rozhodnutí.

Stavební úřad vymezil okruh účastníků tak, že jako s účastníky společného řízení ve smyslu § 85 stavebního zákona jedná s žadatelem-stavebníkem (Obec Nová Sídla), dále stavební úřad do okruhu účastníků územního řízení zahrnul vlastníky pozemku a stavby, na kterých má být požadovaný záměr uskutečněn a ty, kdo mají jiné věcné právo k tomuto pozemku nebo stavbě a osoby, jejichž vlastnické nebo jiné věcné právo k sousedním stavbám anebo sousedním pozemkům nebo stavbám na nich může být územním rozhodnutím přímo dotčeno (Pardubický kraj, ČEZ Distribuce, a. s., Česká telekomunikační infrastruktura a.s., GasNet, s.r.o., VHOS, a. s.), osoby s vlastnickými nebo jinými věcnými právy k sousedním pozemkům: st. p. 12, 14/1, 15, 18/1, 19, 23/1, 28, 34, 39/1, 39/2, 41, 46, 47, 50, 52, 56, 58/1, 60, 62, 74, 82, 102, 103, 159, 161/1, parc. č. 9/21, 9/49, 9/53, 9/54, 9/55, 9/56, 9/77, 9/101, 14/1, 14/2, 14/7, 14/11, 14/12, 14/13, 15/2, 15/3, 15/9, 15/10, 15/11, 15/12, 15/13, 15/14, 18/3, 19/1, 149/1, 150/3, 150/47, 150/48, 150/49, 150/50, 151/1, 151/2, 172, 173, 175/1, 175/2, 175/3, 175/4, 175/8, 175/9, 175/10, 175/11, 175/12, 175/13, 175/16, 175/17, 175/18, 176, 177, 178, 179, 180, 181, 182, 183, 184, 185, 186, 187/2, 187/3, 188/1, 189/2, 189/3, 190/2, 191, 192, 193/1, 193/2, 193/3, 194, 195, 196, 198, 199/1, 199/2, 199/3, 199/4, 200/1, 200/2, 201, 202, 203/1, 203/2, 204, 206/1, 206/2, 207, 208/4, 208/6, 210, 211, 214/1, 214/2, 216/1, 216/2, 217, 218, 219, 222, 223, 224, 227/1, 227/2, 228, 231, 232, 233, 234, 235, 236, 237, 238, 239/1, 239/2, 240, 241, 242/1, 242/2, 242/3, 245/2, 245/3, 246/1, 247, 249, 255/1, 255/2, 258/1, 258/2, 258/3, 259/2, 264/1, 264/2, 265, 266/1, 266/2, 268, 269, 270, 274/1, 274/2, 275/1, 277/1, 278/2, 279, 280/1, 281, 282, 283/1, 283/2, 284, 285, 286, 290, 291, 295/1, 295/2, 297, 298, 299, 303, 362, 372/4, 372/6, 373/4, 377, 379, 380, 381, 382, 383, 384, 385, 386, 387, 388, 389/1, 391, 392, 394, 396, 399, 400, 401/1, 403, 405, 406, 407, 409, 411, 413, 414, 416, 418, 419, 420, 423, 424, 425, 426, 427/2, 432/1, 432/3, 433, 446 v katastrálním území Nová Sídla, osoby s vlastnickými nebo jinými věcnými právy k sousedním stavbám: Nová Sídla č.p. 21, č.p. 48, č.p. 55, č.p. 56, č.p. 66, č.p. 70, č.p. 46, č.p. 28, č.p. 42, č.p. 24, č.p. 25, č.p. 29, č.p. 31, č.p. 35, č.p. 37, č.p. 39, č.p. 41, č.p. 20 a č.p. 78

Stavební úřad rozhodl, jak je uvedeno ve výroku rozhodnutí, za použití ustanovení právních předpisů ve výroku uvedených.

Účastníci řízení - další dotčené osoby:

Osoby s vlastnickými nebo jinými věcnými právy k sousedním pozemkům:

st. p. 12, 14/1, 15, 18/1, 19, 23/1, 28, 34, 39/1, 39/2, 41, 46, 47, 50, 52, 56, 58/1, 60, 62, 74, 82, 102, 103, 159, 161/1, parc. č. 9/21, 9/49, 9/53, 9/54, 9/55, 9/56, 9/77, 9/101, 14/1, 14/2, 14/7, 14/11, 14/12, 14/13, 15/2, 15/3, 15/9, 15/10, 15/11, 15/12, 15/13, 15/14, 18/3, 19/1, 149/1, 150/3, 150/47, 150/48, 150/49, 150/50, 151/1, 151/2, 172, 173, 175/1, 175/2, 175/3, 175/4, 175/8, 175/9, 175/10, 175/11, 175/12, 175/13, 175/16, 175/17, 175/18, 176, 177, 178, 179, 180, 181, 182, 183, 184, 185, 186, 187/2, 187/3, 188/1, 189/2, 189/3, 190/2, 191, 192, 193/1, 193/2, 193/3, 194, 195, 196, 198, 199/1, 199/2, 199/3, 199/4, 200/1, 200/2, 201, 202, 203/1, 203/2, 204, 206/1, 206/2, 207, 208/4, 208/6, 210, 211, 214/1, 214/2, 216/1, 216/2, 217, 218, 219, 222, 223, 224, 227/1, 227/2, 228, 231, 232, 233, 234, 235, 236, 237, 238, 239/1, 239/2, 240, 241, 242/1, 242/2, 242/3, 245/2, 245/3, 246/1, 247, 249, 255/1, 255/2, 258/1, 258/2, 258/3, 259/2, 264/1, 264/2, 265, 266/1, 266/2, 268, 269, 270, 274/1, 274/2, 275/1, 277/1, 278/2, 279, 280/1, 281, 282, 283/1, 283/2, 284, 285, 286, 290, 291, 295/1, 295/2, 297, 298, 299, 303, 362, 372/4, 372/6, 373/4, 377, 379, 380, 381, 382, 383, 384, 385, 386, 387, 388, 389/1, 391, 392, 394, 396, 399, 400, 401/1, 403, 405, 406, 407, 409, 411, 413, 414, 416, 418, 419, 420, 423, 424, 425, 426, 427/2, 432/1, 432/3, 433, 446 v katastrálním území Nová Sídla

Osoby s vlastnickými nebo jinými věcnými právy k sousedním stavbám:

Nová Sídla č.p. 21, č.p. 48, č.p. 55, č.p. 56, č.p. 66, č.p. 70, č.p. 46, č.p. 28, č.p. 42, č.p. 24, č.p. 25, č.p. 29, č.p. 31, č.p. 35, č.p. 37, č.p. 39, č.p. 41, č.p. 20 a č.p. 78

Vypořádání s návrhy a námitkami účastníků: Účastníci neuplatnili návrhy a námitky.

Vypořádání s vyjádřeními účastníků k podkladům rozhodnutí: Účastníci se k podkladům rozhodnutí nevyjádřili.

Poučení účastníků:

Proti tomuto rozhodnutí lze podat odvolání do 15 dnů ode dne jeho oznámení ke Krajskému úřadu Pardubického kraje, který o odvolání rozhodne, a to podáním u zdejšího správního orgánu.

Odvoláním lze napadnout výrokovou část rozhodnutí, jednotlivý výrok nebo jeho vedlejší ustanovení. Odvolání jen proti odůvodnění rozhodnutí je nepřipustné.

Odvolání musí mít náležitosti uvedené v § 37 odst. 2 správního řádu a musí obsahovat údaje o tom, proti kterému rozhodnutí směřuje, v jakém rozsahu ho napadá a v čem je spatřován rozpor s právními předpisy nebo nesprávnost rozhodnutí nebo řízení, jež mu předcházelo. Není-li v odvolání uvedeno, v jakém rozsahu odvolatel rozhodnutí napadá, platí, že se domáhá zrušení celého rozhodnutí. Odvolání se podává s potřebným počtem stejnopisů tak, aby jeden stejnopis zůstal správnímu orgánu a aby každý účastník dostal jeden stejnopis. Nepodá-li účastník potřebný počet stejnopisů, vyhotoví je správní orgán na náklady účastníka.

Stavební úřad po dni nabytí právní moci územního rozhodnutí doručí žadateli stejnopis písemného vyhotovení územního rozhodnutí opatřený doložkou právní moci spolu s ověřenou grafickou přílohou, stejnopis písemného vyhotovení územního rozhodnutí opatřený doložkou právní moci doručí také místně příslušnému obecnímu úřadu, pokud není stavebním úřadem, a jde-li o stavby podle § 15 nebo 16 stavebního zákona, také stavebnímu úřadu příslušnému k povolení stavby.

Rozhodnutí má podle § 93 odst. 1 stavebního zákona platnost 2 roky.

Podmínky rozhodnutí o umístění stavby platí po dobu trvání stavby či zařízení, nedošlo-li z povahy věci k jejich konzumaci.

Stavebník je povinen tento záměr oznámit Archeologickému ústavu v.v.i. (adresa AV ČR, Letenská 4, 118 01 Praha 1 nebo elektronicky na adresu: oznameni@arup.cas.cz) nebo odbornému pracovníkovi Regionálního muzea Litomyšl (www.rml.cz) a umožnit jemu nebo oprávněné organizaci provést na dotčeném území záchranný archeologický výzkum (formulář oznámení: <http://www.arup.cas.cz/?cat=684>).

Při archeologických nálezích, k nimž dojde v souvislosti s přípravou nebo prováděním stavby, musí být postupováno dle § 176 stavebního zákona.

Lhůta pro podání odvolání se počítá ode dne následujícího po doručení písemného vyhotovení rozhodnutí, nejpozději však po uplynutí desátého dne ode dne, kdy bylo nedoručené a uložené rozhodnutí připraveno k vyzvednutí.

Včas podané a přípustné odvolání má dle § 85 odst. 1 správního řádu odkladný účinek.

Případnou úhradu škod vzniklých např. na sousedních movitých či nemovitých věcech v souvislosti s realizací tohoto záměru lze uplatňovat pouze občanskoprávní cestou.

Ing. Josef Filipi
vedoucí odboru výstavby
a územního plánování
v.z. Šárka Tobková

Tato písemnost musí být vyvěšena po dobu 15 dnů.

Vyvěšeno dne:

Sejmuto dne:

Písemnost byla dne zveřejněna na adrese:

http://www.litomysl.cz/?id_str=1311054446716<http://www.novasidla.cz>

Razítko a podpis osoby, která potvrzuje vyvěšení/sejmutí z úřední desky a zveřejnění způsobem umožňujícím dálkový přístup (po sejmutí písemnosti prosíme o zaslání písemnosti zpět).

Přílohy:

- grafická příloha –
- stanoviska vlastníků veřejné dopravní a technické infrastruktury uvedená v podmínce č. 11 tohoto rozhodnutí.

Poplatek:

Správní poplatek podle zákona č. 634/2004 Sb., o správních poplatcích, ve znění pozdějších předpisů položky 17 odst. 1 písm. e) ve výši 1000 Kč byl zaplacen dne 29.8.2017.

Obdrží:

navrhovatelé (doručenky)

Obec Nová Sídla, IDDS: sbba456

sídlo: Nová Sídla č.p. 78, 570 01 Litomyšl

ostatní účastníci (veřejná vyhláška)

Správa a údržba silnic Pardubického kraje, IDDS: ffhk8fq

sídlo: Doubravice č.p. 98, 533 53 Pardubice 19

zastoupení pro: Pardubický kraj, Komenského náměstí č.p. 125, Pardubice-Staré Město, 530 02

Pardubice 2

ČEZ Distribuce, a. s., IDDS: v95uqfy

sídlo: Teplická č.p. 874/8, Děčín IV-Podmokly, 405 02 Děčín 2

Česká telekomunikační infrastruktura a.s., IDDS: qa7425t

sídlo: Olšanská č.p. 2681/6, 140 00 Praha 3-Žižkov

GridServices, s.r.o., IDDS: jnnyjs6

sídlo: Plynářská č.p. 499/1, Zábrdovice, 602 00 Brno 2

zastoupení pro: GasNet, s.r.o., Klíšská č.p. 940/96, Klíše, 400 01 Ústí nad Labem 1

VHOS, a. s., IDDS: r3pgv47

sídlo: Nádražní č.p. 1430/6, Předměstí, 571 01 Moravská Třebová 1

Osoby s vlastnickými nebo jinými věcnými právy k sousedním pozemkům:

st. p. 12, 14/1, 15, 18/1, 19, 23/1, 28, 34, 39/1, 39/2, 41, 46, 47, 50, 52, 56, 58/1, 60, 62, 74, 82, 102, 103, 159, 161/1, parc. č. 9/21, 9/49, 9/53, 9/54, 9/55, 9/56, 9/77, 9/101, 14/1, 14/2, 14/7, 14/11, 14/12, 14/13, 15/2, 15/3, 15/9, 15/10, 15/11, 15/12, 15/13, 15/14, 18/3, 19/1, 149/1, 150/3, 150/47, 150/48, 150/49, 150/50, 151/1, 151/2, 172, 173, 175/1, 175/2, 175/3, 175/4, 175/8, 175/9, 175/10, 175/11, 175/12, 175/13, 175/16, 175/17, 175/18, 176, 177, 178, 179, 180, 181, 182, 183, 184, 185, 186, 187/2, 187/3, 188/1, 189/2, 189/3, 190/2, 191, 192, 193/1, 193/2, 193/3, 194, 195, 196, 198, 199/1, 199/2, 199/3, 199/4, 200/1, 200/2, 201, 202, 203/1, 203/2, 204, 206/1, 206/2, 207, 208/4, 208/6, 210, 211, 214/1, 214/2, 216/1, 216/2, 217, 218, 219, 222, 223, 224, 227/1, 227/2, 228, 231, 232, 233, 234, 235, 236, 237, 238, 239/1, 239/2, 240, 241,

242/1, 242/2, 242/3, 245/2, 245/3, 246/1, 247, 249, 255/1, 255/2, 258/1, 258/2, 258/3, 259/2, 264/1, 264/2, 265, 266/1, 266/2, 268, 269, 270, 274/1, 274/2, 275/1, 277/1, 278/2, 279, 280/1, 281, 282, 283/1, 283/2, 284, 285, 286, 290, 291, 295/1, 295/2, 297, 298, 299, 303, 362, 372/4, 372/6, 373/4, 377, 379, 380, 381, 382, 383, 384, 385, 386, 387, 388, 389/1, 391, 392, 394, 396, 399, 400, 401/1, 403, 405, 406, 407, 409, 411, 413, 414, 416, 418, 419, 420, 423, 424, 425, 426, 427/2, 432/1, 432/3, 433, 446 v katastrálním území Nová Sídla

Osoby s vlastnickými nebo jinými věcnými právy k sousedním stavbám:

Nová Sídla č.p. 21, č.p. 48, č.p. 55, č.p. 56, č.p. 66, č.p. 70, č.p. 46, č.p. 28, č.p. 42, č.p. 24, č.p. 25, č.p. 29, č.p. 31, č.p. 35, č.p. 37, č.p. 39, č.p. 41, č.p. 20 a č.p. 78

dotčené orgány (doručenky)

Městský úřad Litomyšl, odbor životního prostředí, J. E. Purkyně č.p. 918, 570 01 Litomyšl-Město
Hasičský záchranný sbor Pardubického kraje, úz.odbor Svitavy, IDDS: 48taa69

sídlo: Olbrachtova č.p. 37, 568 02 Svitavy 2

Městský úřad Litomyšl, odbor místního a silnič. hospodářství, Bří Štěstných č.p. 1000, 570 20 Litomyšl
Obecní úřad Nová Sídla, IDDS: sbba456

sídlo: Nová Sídla č.p. 78, 570 01 Litomyšl

Ministerstvo obrany ČR, odbor ochrany územních zájmů, IDDS: hjyaavk

sídlo: Tychonova č.p. 1, 160 01 Praha 6

Zdeněk Hasoň
Květná 1567/66
68001 Boskovice

naše značka
5001464452

vyřizuje
Eva Strnadová

datum
06.03.2017

Věc:

Nová Sídla - Veřejné osvětlení

K.ú. - p.č.: Nová Sídla , Tržek u Litomyšle , Cerekvice nad Loučnou

Stavebník: Obec Nová Sídla , Nová Sídla č.p. 78 , 57001 Nová Sídla

Účel stanoviska: Povolení stavby - stavební režim (ÚR+SP)

GasNet, s.r.o., jako provozovatel distribuční soustavy (PDS) a technické infrastruktury, zastoupený GridServices, s.r.o., vydává toto stanovisko:

V zájmovém prostoru stavby dojde k dotyku s těmito plynárenskými zařízeními a přípojkami:

STL plynovod PE d 50, Nová Sídla + STL přípojky (viz. situace)

Na základě předložené situace byl předán informační zákres.

Pro realizaci stavby stanovujeme tyto podmínky:

Veřejné osvětlení:

Základové patky nových stožárů VO budou umístěny tak, aby mezi obrysem potrubí STL plynovodu, přípojek a lícem betonového základu stožáru byla dodržena vzdálenost min. 1 metr.

V případě křížení zemnicí sítě s plynovodní sítí požadujeme provést následující opatření:

- zemnicí síť bude uložena v tvárnice chrániče nebo korýtku vysypaném pískem v délce 1 m od potrubí na obě strany
- křížení bude kolmé
- odstupová vzdálenost obrysu chráničky od obrysu plynárenského zařízení a plynovodních přípojek bude min. 0,3 m
- uvedená opatření slouží k zamezení vlivu provozu zemnicí sítě na plynárenské zařízení a přípojek

- Při realizaci stavby je nutno dodržovat veškerá pravidla stanovená pro práce v ochranném pásmu (OP) plynárenského zařízení a plynovodních přípojek, které činí 1 m na každou stranu měřeno kolmo od obrysu plynovodu a přípojek. V tomto pásmu nesmí být umístovány žádné nadzemní stavby, prováděna skládka materiálu a výšková úprava terénu. Veškeré stavební práce budou prováděny v OP výhradně ručním způsobem a musí být vykonávány tak, aby v žádném případě nenarušily bezpečný provoz uvedených plynárenských zařízení a plynovodních přípojek.

- Při souběhu a křížení IS požadujeme dodržet ČSN 73 6005, TPG 702 01, TPG 702 04, zákon č.458/2000 Sb., případně další předpisy a ČSN související s uvedenou stavbou.

- Pokud stavba vyvolá výškovou nebo směrovou úpravu trasy plynárenského zařízení, bude zpracována PD přeložek plynárenských zařízení. Info a následné stanovisko k přeložce:

<http://www.gridservices.cz/ds-kontaktni-system/>.

- Před začátkem stavby musí být v místech dotyku stavby poloha plynárenského potrubí vytyčena a v případě potřeby ověřena ručně kopanými sondami:<http://www.gridservices.cz/ds-online-vytyceni-pz/>.

GridServices, s.r.o.

Plynárenská 499/1

Zábrdovice

602 00 Brno

T +420532221111

F +420545578571

E info@gridservices.cz

I www.gridservices.cz

IČ: 27935311

DIČ: CZ27935311

Zapsán do obchodního rejstříku:

Krajský soud v Brně

oddíl C, vložka 57165

26.07.2007

Bankovní spojení:

Československá obchodní banka,

a.s.

Číslo účtu: 17837923

Kód banky: 0300

V rozsahu této stavby souhlasíme s povolením stavby dle zákona 183/2006 Sb. ve znění pozdějších předpisů. Tento souhlas platí pro územní řízení, řízení o územním souhlasu, veřejnoprávní smlouvy pro umístění stavby, zjednodušené územní řízení, ohlášení, stavební řízení, společné územní a stavební řízení, veřejnoprávní smlouvu o provedení stavby nebo oznámení stavebního záměru s certifikátem autorizovaného inspektora.

V zájmovém území se mohou nacházet plynárenská zařízení jiných vlastníků či správců, případně i dlouhodobě nefunkční/neprovozovaná plynárenská zařízení bez dostupných informací o jejich poloze a vlastnictví.

Plynárenské zařízení a plynovodní přípojky jsou dle ust. § 2925 zákona č. 89/2012 Sb., občanského zákoníku, provozovány jako zařízení zvlášť nebezpečné a z tohoto důvodu jsou chráněny ochranným pásmem dle zákona č. 458/2000 Sb. ve znění pozdějších předpisů.

Nedodržení podmínek uvedených v tomto stanovisku zakládá odpovědnost stavebníka za vzniklé škody.

Rozsah ochranného pásma je stanoven v zákoně 458/2000 Sb. ve znění pozdějších předpisů.

Při realizaci uvedené stavby budou dodrženy podmínky pro provádění stavební činnosti:

- 1) Za stavební činnosti se pro účely tohoto stanoviska považují všechny činnosti prováděné v ochranném pásmu plynárenského zařízení a plynovodních přípojek (tzn. i bezvýkopové technologie a terénní úpravy) a činnosti mimo ochranné pásmo, pokud by takové činnosti mohly ohrozit bezpečnost a spolehlivost plynárenského zařízení a plynovodních přípojek (např. trhací práce, sesuvy půdy, vibrace, apod.).
- 2) Stavební činnosti je možné realizovat pouze při dodržení podmínek stanovených v tomto stanovisku. Nebudou-li tyto podmínky dodrženy, budou stavební činnosti, považovány dle § 68 zákona č. 458/2000 Sb. ve znění pozdějších předpisů za činnost bez našeho předchozího souhlasu. Při každé změně projektu nebo stavby (zejména trasy navrhovaných inženýrských sítí) je nutné požádat o nové stanovisko k této změně.
- 3) Před zahájením stavební činnosti bude provedeno vytyčení trasy a přesné určení uložení plynárenského zařízení a plynovodních přípojek. Vytyčení trasy provede příslušná provozní oblast (formulář a kontakt naleznete na www.gridservices.cz nebo NONSTOP zákaznická linka 800 11 33 55). Při žádosti uvede žadatel naši značku (číslo jednací) uvedenou v úvodu tohoto stanoviska. O provedeném vytyčení trasy bude sepsán protokol. Přesné určení uložení plynárenského zařízení a plynovodních přípojek je povinen provést stavebník na svůj náklad. Bez vytyčení trasy a přesného určení uložení plynárenského zařízení a plynovodních přípojek stavebníkem nesmí být vlastní stavební činnosti zahájeny. Vytyčení plynárenského zařízení a plynovodních přípojek považujeme za zahájení stavební činnosti.
- 4) Bude dodržena mj. ČSN 73 6005, TPG 702 04, zákon č. 458/2000 Sb. ve znění pozdějších předpisů, případně další předpisy související s uvedenou stavbou.
- 5) Pracovníci provádějící stavební činnosti budou prokazatelně seznámeni s polohou plynárenského zařízení a plynovodních přípojek, rozsahem ochranného pásma a těmito podmínkami.
- 6) Při provádění stavební činnosti, vč. přesného určení uložení plynárenského zařízení je stavebník povinen učinit taková opatření, aby nedošlo k poškození plynárenského zařízení a plynovodních přípojek nebo ovlivnění jejich bezpečnosti a spolehlivosti provozu. Nebude použito nevhodného nářadí, zemina bude těžena pouze ručně bez použití pneumatických, elektrických, bateriových a motorových nářadí.
- 7) Odkryté plynárenské zařízení a plynovodní přípojky budou v průběhu nebo při přerušení stavební činnosti řádně zabezpečeny proti jejich poškození.
- 8) V případě použití bezvýkopových technologií (např. protlaku) bude před zahájením stavební činnosti provedeno úplné obnažení plynárenského zařízení a plynovodních přípojek v místě křížení na náklady stavebníka. V případě, že nebude tato podmínka dodržena, nesmí být použita bezvýkopová technologie.
- 9) Stavebník je povinen neprodleně oznámit každé i sebemenší poškození plynárenského zařízení nebo plynovodních přípojek (vč. izolace, signalizačního vodiče, výstražné fólie atd.) na telefon 1239.
- 10) Před provedením zásypu výkopu bude provedena kontrola dodržení podmínek stanovených pro stavební činnosti, kontrola plynárenského zařízení a plynovodních přípojek. Kontrolu provede příslušná provozní oblast (formulář a kontakt naleznete na www.gridservices.cz nebo NONSTOP zákaznická linka 800 11 33 55). Při žádosti uvede žadatel naši značku (číslo jednací) uvedenou v úvodu tohoto stanoviska. Povinnost kontroly se vztahuje i na plynárenské zařízení, které nebylo odhaleno. O provedené kontrole bude sepsán protokol. Bez provedené kontroly nesmí být plynárenské zařízení a plynovodní přípojky zasypány. V případě, že nebudou dodrženy výše uvedené podmínky, je stavebník povinen na základě výzvy provozovatele plynárenského zařízení a plynovodních přípojek,

nebo jeho zástupce doložit průkaznou dokumentaci o nepoškození plynárenského zařízení a plynovodních přípojek během výstavby nebo provést na své náklady kontrolní sondy v místě styku stavby s plynárenským zařízením a plynovodními přípojkami.

11) Plynárenské zařízení a plynovodní přípojky budou před zásypem výkopu řádně podsypány a obsypány těžkým pískem, bude provedeno zhutnění a bude osazena výstražná fólie žluté barvy, vše v souladu s ČSN EN 12007-1-4, TPG 702 01, TPG 702 04.

12) Neprodleně po skončení stavební činnosti budou řádně osazeny všechny poklapy a nadzemní prvky plynárenského zařízení a plynovodních přípojek.

13) Poklapy uzávěrů a ostatních armatur na plynárenském zařízení a plynovodních přípojkách, vč. hlavních uzávěrů plynu (HUP) na odběrném plynovém zařízení udržovat stále přístupné a funkční po celou dobu trvání stavební činnosti.

14) Případné zřizování staveniště, skladování materiálů, stavebních strojů apod. bude realizováno mimo ochranné pásmo plynárenského zařízení a plynovodních přípojek (není-li ve stanovisku uvedeno jinak).

15) Bude zachována hloubka uložení plynárenského zařízení a plynovodních přípojek (není-li ve stanovisku uvedeno jinak).


16) Při použití nákladních vozidel, stavebních strojů a mechanismů zabezpečit případný přejezd přes plynárenské zařízení a plynovodní přípojky uložení panelů v místě přejezdu plynárenského zařízení.

Platí pouze pro území vyznačené v příloze tohoto stanoviska a to 24 měsíců ode dne jeho vydání.

V případě dotčení pozemku v majetku společnosti GasNet, s.r.o. je třeba dále projednat smluvní vztah k tomuto pozemku. Kontakt na projednání naleznete na adrese www.gasnet.cz/cs/kontaktni-system/, činnost "Smluvní vztahy - pozemky a budovy plynárenských zařízení", případně na NONSTOP zákaznické lince 800 11 33 55.

Za správnost a úplnost dokumentace předložené s žádostí včetně jejího souladu s platnými předpisy plně zodpovídá její zpracovatel. Stanovisko nenahrazuje případná další stanoviska k jiným částem stavby.

V případě další korespondence nebo jednání (např. změna stavby) uvádějte naši značku - 5001464452 a datum tohoto stanoviska. Kontakty jsou k dispozici na www.gridservices.cz nebo NONSTOP zákaznická linka 800 11 33 55.



GasNet, s.r.o.
zastoupená společností GridServices, s.r.o., IČ 279 35 311
Eva Strnadová
technik externích požadavků
odbor zpracování externích požadavků
+420495060562
eva.strnadova@innogy.com

Přílohy: Orientační zákres plynárenského zařízení, Detailní zákres plynárenského zařízení, Ověřená příloha žadatele

**VYJÁDŘENÍ O EXISTENCI SÍTĚ ELEKTRONICKÝCH KOMUNIKACÍ
A VŠEOBECNÉ PODMÍNKY OCHRANY SÍTĚ ELEKTRONICKÝCH KOMUNIKACÍ
SPOLEČNOSTI Česká telekomunikační infrastruktura a.s.**

vydané podle § 101 zákona č. 127/2005 Sb., o elektronických komunikacích a o změně některých souvisejících zákonů (zákon o elektronických komunikacích), ve znění pozdějších předpisů a § 161 zákona č. 183/2006 Sb., o územním plánování a stavebním řádu (stavební zákon) či dle dalších příslušných právních předpisů

Číslo jednací: 546251/17

Číslo žádosti: 0117 817 521

Důvod vydání *Vyjádření*: Vyjádření k dokumentaci pro provádění stavby

Platnost tohoto *Vyjádření* končí dne: 27. 2. 2019.

Žadatel	Zdeněk Hasoň	
Stavebník	Obec Nová Sídla, není 78, Nová Sídla, 57001	
Název akce	NOVÁ SÍDLA - knn ? rekonstrukce - č.st. ČEZ, a.s. - IE 12-2003355, SÓ 2 - VEŘEJNÉ OSVĚTLENÍ	
Zájmové území	Okres	Svitavy
	Obec	Cerekvice nad Loučnou, Nová Sídla, Tržek
	Kat. území / č. parcely	Tržek u Litomyšle; Nová Sídla; Cerekvice nad Loučnou

Žadatel shora označenou žádostí určil a vyznačil zájmové území, jakož i stanovil důvod pro vydání *Vyjádření* o existenci sítě elektronických komunikací a Všeobecných podmínek ochrany sítě elektronických komunikací společnosti *Česká telekomunikační infrastruktura a.s.* (dále jen *Vyjádření*).

Na základě určení a vyznačení zájmového území žadatelem a na základě stanovení důvodu pro vydání *Vyjádření* vydává společnost *Česká telekomunikační infrastruktura a.s.* následující *Vyjádření*:

Ve vyznačeném zájmovém území se nachází síť elektronických komunikací společnosti *Česká telekomunikační infrastruktura a.s.* (dále jen *SEK*) nebo její ochranné pásmo.

Existence a poloha *SEK* je zakreslena v příloženém výřezu/výřezech z účelové mapy *SEK* společnosti *Česká telekomunikační infrastruktura a.s.* Ochranné pásmo *SEK* je v souladu s ustanovením § 102 zákona č. 127/2005 Sb., o elektronických komunikacích a o změně některých souvisejících zákonů stanoveno rozsahem 1,5 m po stranách krajního vedení *SEK* a není v příloženém výřezu/výřezech z účelové mapy *SEK* společnosti *Česká telekomunikační infrastruktura a.s.* vyznačeno (dále jen *Ochranné pásmo*).

(1) *Vyjádření* je platné pouze pro zájmové území určené a vyznačené žadatelem, jakož i pro důvod vydání *Vyjádření* stanovený žadatelem v žádosti.

Číslo jednací: 546251/17

Číslo žádosti: 0117 817 521

Vyjádření pozbývá platnosti uplynutím doby platnosti v tomto *Vyjádření* uvedeném, změnou rozsahu zájmového území či změnou důvodu vydání *Vyjádření* uvedeného v žádosti, nesplněním povinnosti stavebníka dle bodu (3) tohoto *Vyjádření*, a nebo pokud se žadatel či stavebník bezprostředně před zahájením realizace stavby ve vyznačeném zájmovém území prokazatelně neujistí u společnosti *Česká telekomunikační infrastruktura a.s.* o tom, zda toto *Vyjádření* v době bezprostředně předcházející zahájení realizace stavby ve vyznačeném zájmovém území stále odpovídá skutečnosti, to vše v závislosti na tom, která ze skutečností rozhodná pro pozbytí platnosti tohoto *Vyjádření* nastane nejdříve.

(2) Podmínky ochrany *SEK* jsou stanoveny v tomto *Vyjádření* a ve Všeobecných podmínkách ochrany *SEK* společnosti *Česká telekomunikační infrastruktura a.s.*, které jsou nedílnou součástí tohoto *Vyjádření*. Stavebník, nebo jím pověřená třetí osoba, je povinen řídit se těmito Všeobecnými podmínkami ochrany *SEK* společnosti *Česká telekomunikační infrastruktura a.s.*

(3) Stavebník, nebo jím pověřená třetí osoba, je povinen pouze pro případ, že

a) existence a poloha *SEK*, jež je zakreslena v příloženém výřezu/výřezech z účelové mapy *SEK* společnosti *Česká telekomunikační infrastruktura a.s.* a nebo

b) toto *Vyjádření*, včetně Všeobecných podmínek ochrany *SEK*

nepředstavuje dostatečnou informaci pro záměr, pro který podal shora označenou žádost nebo pro zpracování projektové dokumentace stavby, která koliduje se *SEK*, nebo zasahuje do Ochranného pásma *SEK*, vyzvat písemně společnost *Česká telekomunikační infrastruktura a.s.* k upřesnění podmínek ochrany *SEK*, a to prostřednictvím zaměstnance společnosti *Česká telekomunikační infrastruktura a.s.* pověřeného ochranou sítě - Josef Poštulka, e-mail: josef.postulka@cetin.cz (dále jen *POS*).

(4) Přeložení *SEK* zajistí její vlastník, společnost *Česká telekomunikační infrastruktura a.s.* Stavebník, který vyvolal překládku *SEK* je dle ustanovení § 104 odst. 17 zákona č. 127/2005 Sb., o elektronických komunikacích a o změně některých souvisejících zákonů povinen uhradit společnosti *Česká telekomunikační infrastruktura a.s.* veškeré náklady na nezbytné úpravy dotčeného úseku *SEK*, a to na úrovni stávajícího technického řešení.

(5) Pro účely přeložení *SEK* dle bodu (3) tohoto *Vyjádření* je stavebník povinen uzavřít se společností *Česká telekomunikační infrastruktura a.s.* Smlouvu o realizaci překládky *SEK*.

(6) Společnost *Česká telekomunikační infrastruktura a.s.* prohlašuje, že žadateli byly pro jím určené a vyznačené zájmové území poskytnuty veškeré, ke dni podání shora označené žádosti, dostupné informace o *SEK*.

(7) Žadateli převzetím tohoto *Vyjádření* vzniká povinnost poskytnuté informace a data užít pouze k účelu, pro který mu byla tato poskytnuta. Žadatel není oprávněn poskytnuté informace a data rozmnožovat, rozšiřovat, pronajímat, půjčovat či jinak užívat bez souhlasu společnosti *Česká telekomunikační infrastruktura a.s.* V případě porušení těchto povinností vznikne žadateli odpovědnost vyplývající z platných právních předpisů, zejména předpisů práva autorského.

V případě dotazů k *Vyjádření* lze kontaktovat společnost *Česká telekomunikační infrastruktura a.s.* na asistenční lince 238 461 111.


Přílohami *Vyjádření* jsou:

- Všeobecné podmínky ochrany *SEK* společnosti *Česká telekomunikační infrastruktura a.s.*
- Situační výkres (obsahuje zájmové území určené a vyznačené žadatelem a výřezy účelové mapy *SEK*)
- Informace k podmínkám napojení
- Informace k vytyčení *SEK*

Číslo jednací: 546251/17

Číslo žádosti: 0117 817 521

Vyjádření vydala společnost *Česká telekomunikační infrastruktura a.s.* dne: 27. 2. 2017.


Česká telekomunikační infrastruktura a.s.
Olšanská 2681/6
130 00 Praha 3
DIČ: CZ04084063

96

Pan
Zdeněk Hasoň
Květná 1567/66
Boskovice
680 01

Váš dopis ze dne 16. 2. 2017 Naše značka Ing.MN/2017/ *9004706* Vyřizuje / linka Ing. Novotný/131 Moravská Třebová 28. 2. 2017
Vyjádření k akci: *Nová Síďa - knn - rekonstrukce, SO 2 - Veřejné osvětlení*
Platnost vyjádření je 1 rok od data vyjádření.


V přiložené situaci jsou orientačně zakresleny vodovodní řady v naší správě procházející zájmovým územím, které vytyčíme včetně odbočení stávajících přípojek na základě objednávky (Ing. Novotný 602 174 428) - u objednávky uveďte zn. našeho vyjádření.

Při realizaci kabelového vedení je nutno dodržet ČSN 73 6005, při umístění sloupů veřejného osvětlení je nutno zachovat ochranné pásmo vodovodu v šířce 1,5 m od okraje potrubí.

Jiné připomínky k akci nemáme

 **VHOS a.s.**

1/15


Ing. Milan Novotný
vedoucí provozu VT

Příloha: *2x situace*

Ne vědomí: Pracoviště vodovodů Litomyšl - p. Rada



Obec Nová Sídla
Nová Sídla 78
570 01 Litomyšl

VÁŠ DOPIS ZNAČKY / ZE DNE	NAŠE ZNAČKA	VÝŘIZUJE / LINKA	MÍSTO ODESLÁNÍ / DNE
7.2.17	1091567658	Jedlička/800850860	Česká Třebová/9.2.2017

vĚC: **vyjádření Regionálního pracoviště správy sítí Česká Třebová k PD „Nová Sídla – knn – rekonstrukce veřejné osvětlení“, a uložení kabelového vedení veřejného osvětlení v majetku obce Nová Sídla do spol. výkopu s kabelovým vedením v majetku ČEZ Distribuce a.s., číslo stavby IE-12-2003355.**

K předložené PD nemáme zásadních připomínek.

Kabelové vedení VO bude uloženo ve spol. trase výkopu jako nové kabelové vedení distribuční sítě NN v majetku ČEZ Distribuce a.s., investiční akce č. IE-12-2003355.

Vzdálenosti kabelového vedení budou dodrženy dle platných ČSN a PNE.

Ing. Bohuslav Ježek
Vedoucí oddělení Správa energetického majetku – region



Zdeněk Hasoň
Květná 1567/66
680 01 Boskovice

VÁŠ DOPIS ZNAČKY / ZE DNE	NAŠE ZNAČKA	VYŘIZUJE / LINKA	MÍSTO ODESLÁNÍ / DNE
8.6.17	1093298251	Jedlička/800850860	Česká Třebová/14.6.2017

Vyjádření k projektové dokumentaci a souhlas s umístěním zařízení veřejného osvětlení v ochranném pásmu podzemního kabelového vedení (kNN) na akci:

Nová Sídla – KNN – rekonstrukce ČEZ Distribuce a.s., č.st. IE-12-2003355

Dne 8.6.2017 jsme obdrželi žádost o umístění zařízení veřejného osvětlení (VO) v ochranném pásmu stávajícího a i nově budovaného podzemního kabelového vedení nízkého napětí (kNN) v obci Nová Sídla.

Souhlasíme s umístěním zařízení veřejného osvětlení za těchto podmínek:

- ☐ v průběhu stavby a po jejím zakončení musí být zajištěn neomezený přístup pro pracovníky ČEZ k našim zařízením pro provozování a údržbu a nesmí být ohrožen provoz stávajících zařízení v majetku ČEZ ani zařízení nově budovaných v rámci rekonstrukce distribuční sítě vedené pod interním číslem IE-12-2003355 (dále jen „rekonstrukce“)
- ☐ musí být dodrženy vzdálenosti dle platných norem (zejména ČSN736005, PNE333301, a PNE333302), při činnostech prováděných v blízkosti NN (práce v blízkosti) je nutné dodržet vzdálenosti dané ČSN EN 50110-1 ed.2.
- ☐ **podzemní vedení kNN má podle §46 energetického zákona č.458/2000_Sb. v platném znění ochranné pásmo 1m na každou stranu od pláště kabelu**
- ☐ před zahájením zemních prací požádejte o vytyčení stávajícího podzemního zařízení v majetku ČEZ Distribuce, a.s. objednaním na lince 800 850 860 (dle platného sdělení o existenci sítě, které získáte na <https://geoportal.cezdistribuce.cz/geoportal/>)
- ☐ zemní práce do vzdálenosti 1m od kabelu musí být prováděny zásadně ručně, bez použití mechanizace; v případě kontaktu s kabelem a před jeho záhozem požádejte o provedení kontroly uložení pracovníka ČEZ, případně požádejte o zajištění bezproudí tohoto kabelu
- ☐ v případě poruchy kabelu v dotčeném území zajistí prováděcí firma (popř. investor stavby) výkopové práce a práce potřebné pro opravu kabelu, s uvedením terénu do původního stavu, na vlastní náklady
- ☐ **samostatné stožáry VO budou umístěny tak, aby hrana základu či základové skruže byla minimálně 0,5m od trasy kNN (stávajícího či budovaného v rámci rekonstrukce)**
- ☐ vzdálenost mezi vedením VO pokládaného do společného výkopu s nově budovaným kNN v rámci rekonstrukce bude minimálně 30cm; náklady spojené s rozšířením výkopu pro dodržení požadované vzdálenosti uhradí investor veřejného osvětlení

Zdeněk Jirout
Vedoucí oddělení SEM Sítě
ČEZ Distribuce, a. s.

ČEZ Distribuce, a. s.

Děčín, Děčín IV - Podmokly, Teplická 874/8, PSČ 405 02 | IČ: 24729035, DIČ: CZ24729035
tel. zákaznické služby: 800 850 860, tel. Poruchové služby: 840 850 860, fax: 378 02 008
e-mail: info@cezdistribuce.cz, www.cezdistribuce.cz | bank. spoj.: KB Praha 35-4544580267/0100
zapsán v obchodním rejstříku u Krajského soudu v Ústí nad Labem, oddíl B, vložka 2145
Zasílací adresa pro zákazníky: Guldenerova 2577/19, PSČ 303 03, Píseň