





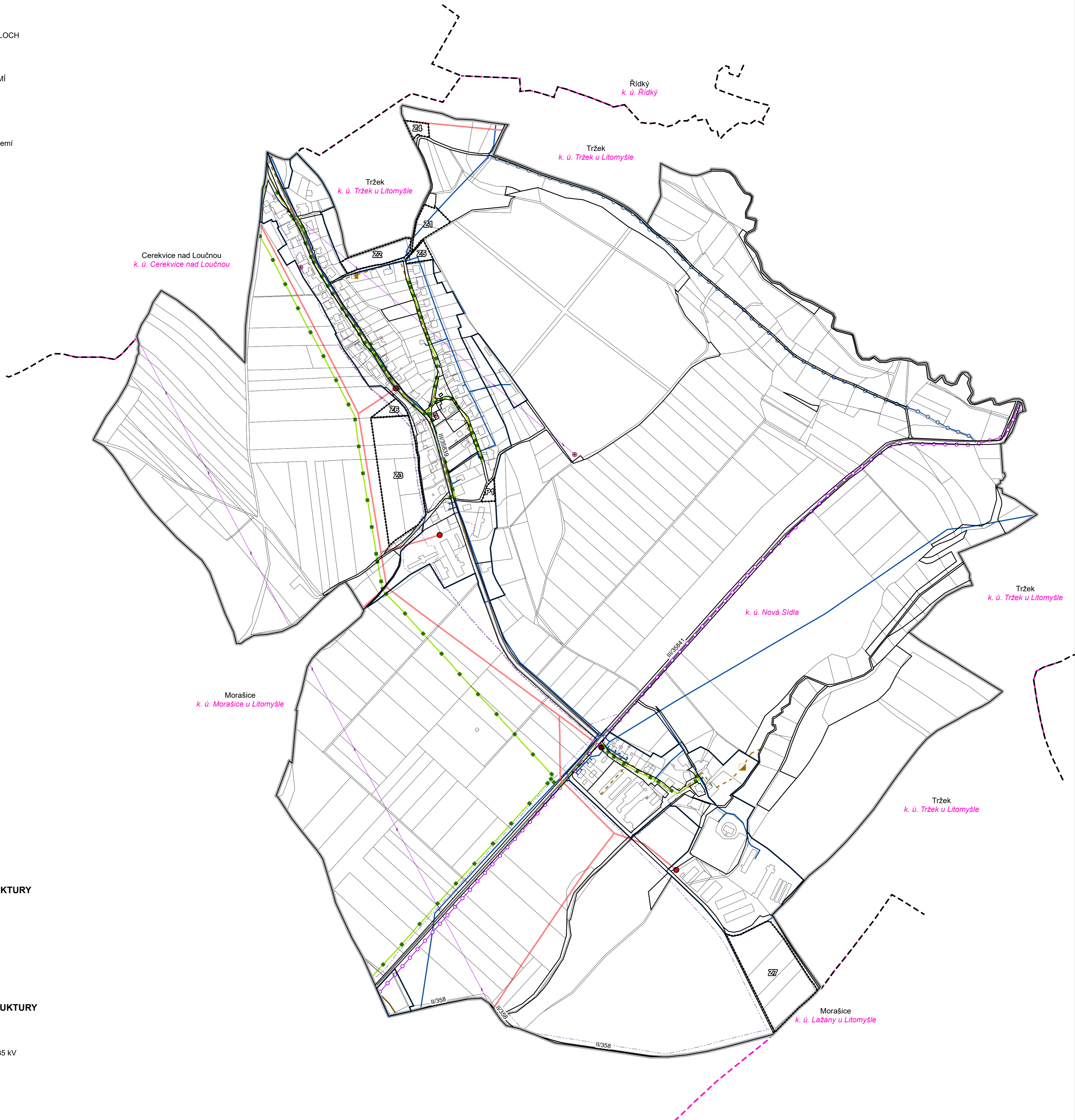


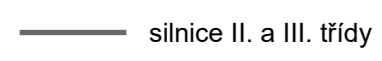
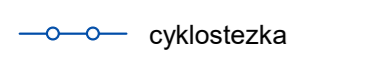
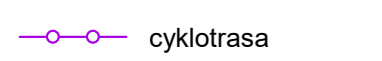
ÚZEMNÍ PLÁN NOVÁ SÍDLA

VÝKRES KONCEPCE VEŘEJNÉ INFRASTRUKTURY


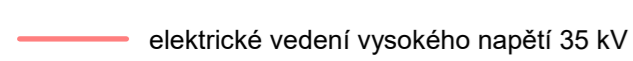
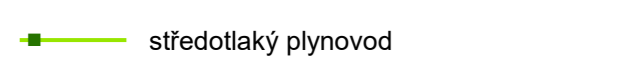

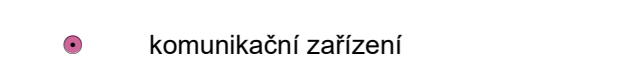
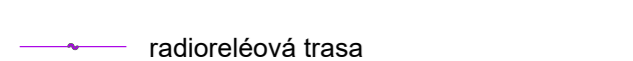





-  HRANICE ZASTAVITELNÝCH PLOCH
-  HRANICE PLOCH PŘESTAVBY
-  HRANICE ZASTAVĚNÉHO ÚZEMÍ
-  HRANICE ŘEŠENÉHO ÚZEMÍ
-  Hranice okolních obcí
-  Hranice okolních katastrálních území



KONCEPCE DOPRAVNÍ INFRASTRUKTURY

-  silnice II. a III. třídy
-  cyklostezka
-  cyklotrasa

KONCEPCE TECHNICKÉ INFRASTRUKTURY

-  elektrická stanice
-  elektrické vedení vysokého napětí 35 kV
-  středotlaký plynovod
-  elektrokomunikační
-  komunikační zařízení
-  radioreléová trasa
-  vodovodní řad
-  čerpací stanice kanalizace - záměr
-  čistírna odpadních vod - záměr
-  kanalizační stoka
-  kanalizační stoka - záměr



0 0,1 0,2 0,3 0,4 0,5 km

HLAVNÍ PROJEKTANT — ODPOVĚDNÝ ZÁSTUPCE ZHOTOVITELE Ing. arch. Alena Koutová, ČKA č. 00750		PROJEKTANT kolektiv zhotovitele	ZHOTOVITEL IČ 01807935 Opletalova 1626/36, 110 00 Praha 1
OBJEDNATEL / POŘIZOVATEL Obec Nová Sídla / Městský úřad Litomyšl	KRAJ Pardubický	OBEC Nová Sídla	Projektové středisko Hradec Králové Třída ČSA 219, 500 03 Hradec Králové
Územní plán Nová Sídla		ZAKÁZKOVÉ ČÍSLO 03883114	ÚČELOVÝ STUPEŇ ÚPD
		FORMÁT 594 × 654 mm	PROFESE URB
Výkres koncepce veřejné infrastruktury		DATUM 11/2021	MĚŘÍTKO 1:5 000
		ČÍSLO I.2.c.	