





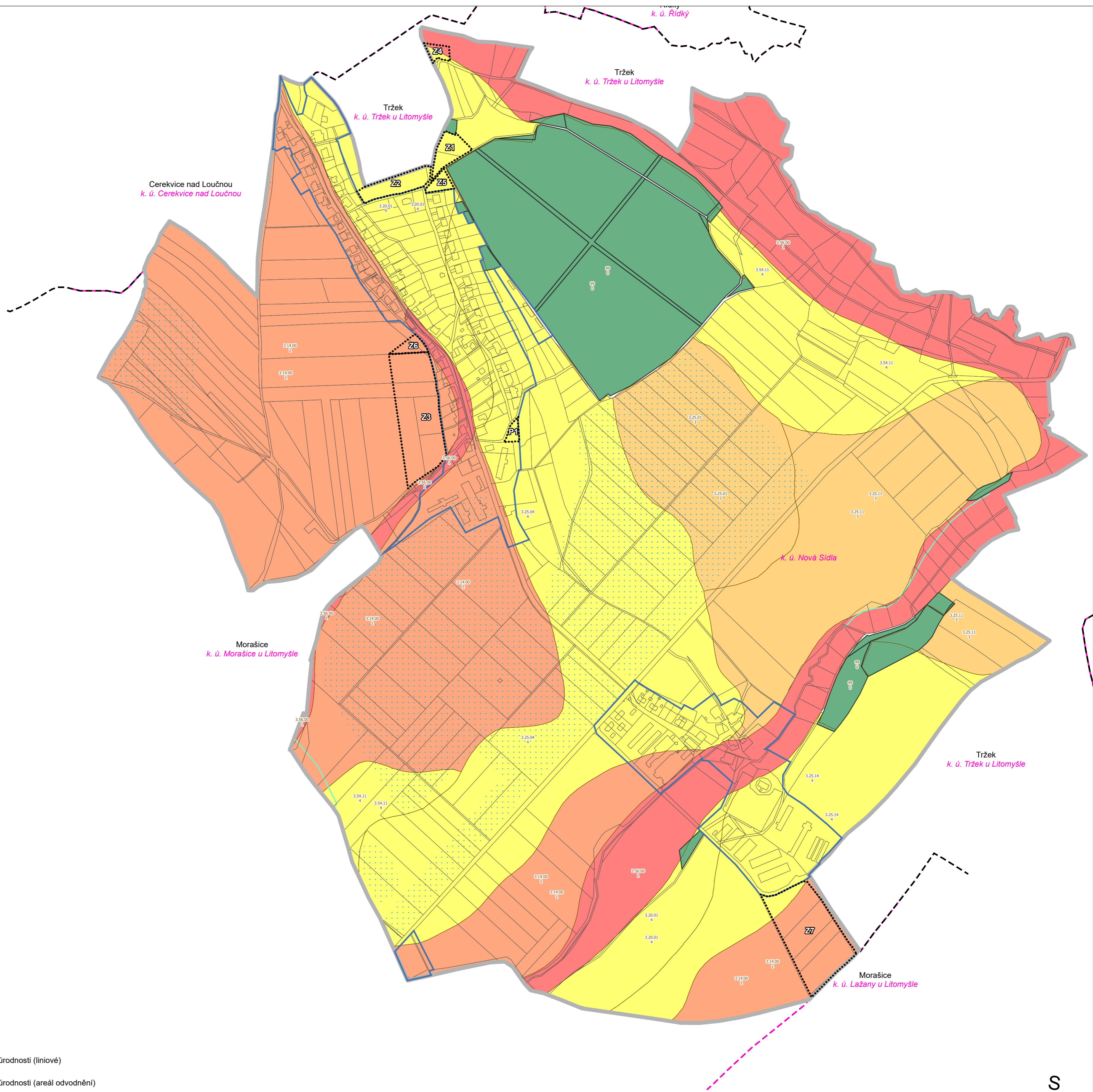


ÚZEMNÍ PLÁN NOVÁ SÍDLA









VÝKRES PŘEDPOKLÁDANÝCH ZÁBORŮ PŮDNÍHO FONDU

ZÁKLADNÍ ČLENĚNÍ ÚZEMÍ


-  HRANICE ZASTAVITELNÝCH PLOCH
-  HRANICE PLOCH PŘESTAVBY
-  HRANICE ZASTAVĚNÉHO ÚZEMÍ
-  HRANICE ŘEŠENÉHO ÚZEMÍ
-  hranice okolních obcí
-  hranice okolních katastrálních území



ZEMĚDĚLSKÝ PŮDNÍ FOND

-  investice do půdy za zlepšením půdní úrodnosti (liniové)
-  investice do půdy za zlepšením půdní úrodnosti (areál odvodnění)
-  hranice, kód a třída ochrany bonitované půdně ekologické jednotky
-  půda bez třídy ochrany
-  zemědělská půda I. třídy ochrany
-  zemědělská půda II. třídy ochrany
-  zemědělská půda III. třídy ochrany
-  zemědělská půda IV. třídy ochrany

LESNÍ PŮDNÍ FOND

-  pozemky určené k plnění funkcí lesa



HLAVNÍ PROJEKTANT — ODPOVĚDNÝ ZÁSTUPCE ZHOTOVITELE Ing. arch. Alena Koutová, ČKA 6. 00750		PROJEKTANT kolektiv zhotovitele	ZHOTOVITEL IČ 01807935 Opletalova 1626/36, 110 00 Praha 1
OBJEDNATEL / POŘIZOVATEL Obec Nová Sídla / Městský úřad Litomyšl	KRAJ Pardubický	OBEC Nová Sídla	Projektové středisko Hradec Králové Třída ČSA 219, 500 03 Hradec Králové
Odůvodnění Územního plánu Nová Sídla		ZAKÁZKOVÉ ČÍSLO 03883114	ÚPD
		FORMÁT 594 × 654 mm	URB
Výkres předpokládaných záborů půdního fondu		DATUM 11/2021	1:5 000
		MĚŘÍTKO 1:5 000	II.2.c.