




SURPMO
PROJEKTOVÉ STŘEDISKO
HRADEC KRÁLOVÉ



ÚZEMNÍ PLÁN Nová Sídla

PARDUBICKÝ KRAJ

ORP LITOMYŠL

I.1, II.1. TEXTOVÁ ČÁST

listopad 2021

Objednatel: Obec Nová Sídla
Pardubický kraj

Pořizovatel: Městský úřad Litomyšl
Pardubický kraj

Zhotovitel: SURPMO, a.s., 110 00 Praha 1
Opletalova 1626/36
IČ 01807935

Projektant – kolektiv zhotovitele: Projektové středisko Hradec Králové
500 03 Hradec Králové
Třída ČSA 219

Hlavní projektant

– odpovědný zástupce zhotovitele: Ing. arch. Alena Koutová
autorizovaný architekt – ČKA poř. č. 00750

Vedoucí Projektového střediska: Ing. arch. Miroslav Baťa

Zastupitelstvo obce Nová Sídla, příslušné podle ustanovení § 6 odst. 5 písm. c) zákona č. 183/2006 Sb., o územním plánování a stavebním řádu (stavební zákon), za použití ustanovení § 43 odst. 4 stavebního zákona, ustanovení § 171 a následujících zákonů č. 500/2004 Sb., správní řád, v platném znění, ustanovení § 13 a přílohy č. 7 vyhlášky č. 500/2006 Sb., o územně analytických podkladech, územně plánovací dokumentaci a způsobu evidence územně plánovací činnosti

vydává

ÚZEMNÍ PLÁN NOVÁ SÍDLA

OBSAH ELABORÁTU

I. ÚZEMNÍ PLÁN

I.1. Textová část ... společný svazek s částí II.1. elaborátu

I.2. Grafická část

I.2.a.	Výkres základního členění území	1 : 5 000
I.2.b.	Hlavní výkres	1 : 5 000
I.2.c.	Výkres koncepce veřejné infrastruktury	1 : 5 000

II. ODŮVODNĚNÍ ÚZEMNÍHO PLÁNU

II.1. Textová část ... společný svazek s částí I.1. elaborátu

II.2. Grafická část

II.2.a.	Koordinační výkres	1 : 5 000
II.2.b.	Výkres širších vztahů	1 : 50 000
II.2.c.	Výkres předpokládaných záborů půdního fondu	1 : 5 000

I.1. TEXTOVÁ ČÁST ÚZEMNÍHO PLÁNU

OBSAH:

Výklad pojmů	5
I.1.a) Vymezení zastavěného území	7
I.1.b) Základní koncepce rozvoje území obce, ochrany a rozvoje jeho hodnot	7
I.1.c) Urbanistická koncepce, včetně urbanistické kompozice, vymezení ploch s rozdílným způsobem využití, zastavitelných ploch, ploch přestavby a systému sídelní zeleně	7
I.1.d) Koncepce veřejné infrastruktury, včetně podmínek pro její umístování, vymezení ploch a koridorů pro veřejnou infrastrukturu, včetně stanovení podmínek pro jejich využití	9
I.1.e) Koncepce uspořádání krajiny, včetně vymezení ploch s rozdílným způsobem využití, ploch změn v krajině a stanovení podmínek pro jejich využití, územní systém ekologické stability, prostupnost krajiny, protierozní opatření, ochrana před povodněmi, rekreace, dobývání ložisek nerostných surovin, civilní ochrana a havarijní plánování, obrana a bezpečnost státu	10
I.1.f) Stanovení podmínek pro využití ploch s rozdílným způsobem využití s určením převažujícího účelu využití (hlavní využití), pokud je možné jej stanovit, přípustného využití, nepřípustného využití (včetně stanovení, ve kterých plochách je vyloučeno umístování staveb, zařízení a jiných opatření pro účely uvedené v § 18 odst. 5 stavebního zákona), popřípadě stanovení podmíněně přípustného využití těchto ploch a stanovení podmínek prostorového uspořádání, včetně základních podmínek ochrany krajinného rázu	13
I.1.g) Vymezení veřejně prospěšných staveb, veřejně prospěšných opatření, staveb a opatření k zajišťování obrany a bezpečnosti státu a ploch pro asanaci, pro které lze práva k pozemkům a stavbám vyvlastnit	20
I.1.h) Vymezení veřejně prospěšných staveb a veřejných prostranství, pro které lze uplatnit předkupní právo, s uvedením v čí prospěch je předkupní právo zřizováno, parcelních čísel pozemků, názvu katastrálního území a případně dalších údajů podle § 8 katastrálního zákona	21
I.1.i) Stanovení kompenzačních opatření podle § 50 odst. 6 stavebního zákona	21
I.1.j) Údaje o počtu listů územního plánu a počtu výkresů grafické části	21

VÝKLAD POJMŮ

V tomto ÚP se rozumí:

drobným chovatelstvím a pěstitelstvím chov hospodářských a jiných zvířat či živočichů a pěstování rostlin na pozemcích staveb pro bydlení nebo pro rekreaci či ve stavbách, které na nich lze umístit a jejichž negativní vlivy neovlivní pozemky sousední,

hlavním využitím převažující účel využití plochy, tedy účel plošně zahrnující více než 50 % rozlohy vymezené plochy, jehož realizaci ÚP nepodmiňuje splněním specifické podmínky,

nemotorovou dopravou všechny druhy dopravy nevyužívající motorový pohon – tedy doprava pěší, cyklistická, lyžařská a hipodoprava, včetně bezmotorové dopravy vodní,

obchodním prodejem prodej zboží v maloobchodním zařízení zahrnujícím prodejní plochy zastřešené i nezastřešené, včetně souvisejících administrativních a technických provozů (kanceláře, šatny, sklady, komunikace uvnitř budov apod.),

plochami stabilizovanými plochy, ve kterých není navržena změna využití,

plochami změn plochy návrhové, kde je navržena budoucí změna využití – Z = zastavitelná plocha, P = plocha přestavby,

podmíněně přípustným využitím takový účel využití plochy, jehož realizaci ÚP podmiňuje splněním specifické podmínky,

podmínkami prostorového uspořádání

- **výšková regulace zástavby** = rozdíl nadmořských výšek nejvyššího bodu stavby a nejnižší položeného místa průniku jejích konstrukcí úrovní rostlého (neupraveného) terénu udaný v m nebo vztah k výškové hladině okolní či stabilizované zástavby,
- **rozmězí výměry** = nejmenší a největší přípustná rozloha části zastavitelné plochy či plochy přestavby, určené pro vymezení stavebního pozemku a s ním souvisejících dalších pozemků (např. zahrad a předzahradek) zpravidla pod společným oplocením,
- **intenzita využití** = největší přípustný podíl rozlohy budoucí „zastavěné plochy pozemku“ na rozloze části zastavitelné plochy či plochy přestavby, určené pro vymezení stavebního pozemku a s ním souvisejících dalších pozemků (např. zahrad a předzahradek) zpravidla pod společným oplocením, udaný v %,

přípustným využitím takový účel využití plochy, jehož realizaci ÚP nepodmiňuje splněním specifické podmínky,

rekreací, cestovním ruchem aktivní či pasivní trávení volného času směřující k obnově těla nebo mysli, pobyty turistů v území vyvolané jeho poznáváním nebo rekreací v něm, včetně činností s nimi souvisejícími či jimi vyvolanými,

rodinnou rekreací rekreace ve stavbách pro rodinnou rekreaci nebo pro bydlení,

službami (bez přívlastku „sociální“ či „zdravotní“) hospodářské činnosti uspokojující určitou individuální potřebu, hrazené ze soukromých zdrojů, jejichž výsledkem je užitečný efekt v případě služeb nevýrobního charakteru či výrobek v případě služeb výrobního charakteru,

spolkovou činností činnost spolků či sdružení, která je zaměřena pouze na členy spolku (sportovní kluby, myslivecká sdružení apod.), nebo na veřejně prospěšné cíle (např. sociální, vzdělávací nebo informační aktivity), popř. cíle smíšené,

stabilizovaným (objektem) rodinný dům, bytový dům či jiná stavba, která byla zapsána do KN před datem vymezení hranice ZÚ tímto ÚP,

využitím možnost umístění staveb, zařízení a jiných opatření pro stanovený účel v předmětné ploše, a to včetně staveb, které s nimi bezprostředně souvisejí, a včetně oplocení,

zelení krajinnou zatravněné plochy, keře a stromy v nezastavěném území, kromě pozemků zemědělsky nebo lesnický obhospodařovaných,

zelení ochrannou a izolační zeleň sídelní určená ke snížení či eliminaci negativních vlivů (hlučnost, prašnost, zápach) využití provozovaného na pozemku na využití provozované na pozemcích okolních; může plnit i funkci pohledové bariéry,

zelení sídelní zatravněné plochy, keře a stromy v ZÚ, zastavitelných plochách a v ploše přestavby, kromě pozemků zemědělsky nebo lesnický obhospodařovaných,

zelení veřejnou zeleň sídelní na pozemcích přístupných veřejnosti,

způsobem využití nesouvisejícím s hlavním, přípustným nebo podmíněně přípustným využitím, takový účel využití, který není hlavním, přípustným nebo podmíněně přípustným využitím vyvolán nebo nepodmiňuje jeho realizaci nebo plnohodnotnou existenci (vyvolané jsou převážně přeložky inženýrských sítí, podmiňující jsou převážně nezbytná dopravní a technická infrastruktura nebo přípojky na ní).

I.1.a) VYMEZENÍ ZASTAVĚNÉHO ÚZEMÍ

ÚP Nová Sídla vymezuje v k.ú. Nová Sídla hranice ZÚ částí Nová Sídla a Sedlišťka dle stavu ke dni 1.3.2020.

ZÚ je vymezeno ve výkresech grafické části ÚP:

I.2.a. Výkres základního členění území	1 : 5 000,
I.2.b. Hlavní výkres	1 : 5 000.

I.1.b) ZÁKLADNÍ KONCEPCE ROZVOJE ÚZEMÍ OBCE, OCHRANY A ROZVOJE JEHO HODNOT

ÚP stanovuje koncepci rozvoje území obce založenou na vyváženém rozvoji obou jejích částí v krajině lesozemědělské a zemědělské při respektování limitů využití území a při ochraně hodnot v území existujících.

Pro zachování krajinného rázu a posilování ekologické stability území – tedy pro ochranu a rozvoj přírodních hodnot – ÚP stanovuje koncepci uspořádání krajiny spočívající v respektování vymezených stabilizovaných ploch v krajině a naplnění koncepce ÚSES.

Pro zachování sídelní struktury obce a urbanistické kompozice jejích sídel a pro zkvalitňování podmínek pro životní prostředí a hospodářský rozvoj – tedy pro ochranu a rozvoj kulturních a civilizačních hodnot – ÚP stanovuje urbanistickou koncepci spočívající v respektování vymezených stabilizovaných ploch v ZÚ a v naplňování zastavitelných ploch uvnitř ZÚ nebo na něj převážně navazujících.

Respektováním stanovené koncepce rozvoje území obce bude stabilizován a podpořen současný význam a funkce této obce ve struktuře osídlení Pardubického kraje v území mimo rozvojové osy a rozvojové či specifické oblasti.

I.1.c) URBANISTICKÁ KONCEPCE, VČETNĚ URBANISTICKÉ KOMPOZICE, VYMEZENÍ PLOCH S ROZDÍLNÝM ZPŮSOBEM VYUŽITÍ, ZASTAVITELNÝCH PLOCH, PLOCH PŘESTAVBY A SYSTÉMU SÍDELNÍ ZELENĚ**URBANISTICKÁ KONCEPCE, VČETNĚ URBANISTICKÉ KOMPOZICE**

Historicky vzniklá sídelní struktura obce, tvořená poměrně kompaktně zastavěnými sídly Nová Sídla a Sedlišťka a urbanistická kompozice obou těchto sídel založená na nízkopodlažní rozvolněné až řadové volné zástavbě, tvořená převážně zemědělskými usedlostmi a rodinnými domy s převážně sedlovým, místy polovalbovým zastřešením, včetně stabilizovaných areálů občanského vybavení a zemědělské výroby, je v ÚP zachována a dále rozvíjena zejména funkcemi bydlení, rekreace, občanského vybavení, veřejných prostranství a dopravní a technické infrastruktury, a to jak v rámci samostatně vymezených ploch daného způsobu využití, tak v rámci ostatních ploch s rozdílným způsobem využití, ve kterých to připouštějí jejich podmínky využití.

VYMEZENÍ PLOCH S ROZDÍLNÝM ZPŮSOBEM VYUŽITÍ

ÚP stabilizuje současné plochy BV – bydlení venkovské a vymezuje zastavitelné plochy Z1 až Z3, které doplňují ZÚ nebo na něj navazují a plochu přestavby P1.

ÚP stabilizuje současné plochy RZ – rekreace – zahrádkové osady.

ÚP stabilizuje současné plochy OV – občanské vybavení veřejné, OS – občanské vybavení – sport a OH – občanské vybavení – hřbitovy.

ÚP stabilizuje plochy PP – vybraná veřejná prostranství s převahou zpevněných ploch a plochy PZ – vybraná veřejná prostranství s převahou zeleně, které rozvíjí vymezením zastavitelných ploch Z5 a Z6.

ÚP stabilizuje plochy ZZ – zeleň – zahrady a sady a ZO – zeleň ochranná a izolační.

ÚP stabilizuje plochy DS.1 – doprava silniční – silnice, DS.2 – doprava silniční – vybrané ostatní komunikace a plochy TE – energetika, TS – spoje, elektronické komunikace. ÚP nově vymezuje plochu Z4 TW – vodní hospodářství.

ÚP stabilizuje plochy VZ – výroba zemědělská a lesnická a plochy VL – výroba lehká, které rozvíjí vymezením zastavitelné plochy Z7 (VL).

V nezastavěném území ÚP stabilizuje současné plochy WT – vodní plochy a toky, plochy AZ – zemědělské, plochy LE – lesní, plochy MNpwo – smíšené nezastavěného území – přírodní priority, vodohospodářské zájmy a ochrana proti ohrožení území a plochy MNwzo – vodohospodářské zájmy, zemědělské využití a ochrana proti ohrožení území.

VYMEZENÍ ZASTAVITELNÝCH PLOCH

ÚP vymezuje následující zastavitelné plochy s rozdílným způsobem využití:

Způsob využití	Označení	Rozloha (ha)
BV – bydlení venkovské	Z1	0,4356
	Z2	0,6133
	Z3	2,5515
PZ – vybraná veřejná prostranství s převahou zeleně	Z5	0,1721
	Z6	0,1953
TW – vodní hospodářství	Z4	0,1588
VL – výroba lehká	Z7	2,6660

VYMEZENÍ PLOCH PŘESTAVBY

ÚP vymezuje následující plochu přestavby:

Způsob využití	Označení	Rozloha (ha)
BV – bydlení venkovské	P1	0,1073

VYMEZENÍ SYSTÉMU SÍDELNÍ ZELEŇ

ÚP stabilizuje systém sídelní zeleně, který tvoří samostatně vymezené plochy PZ – vybraná veřejná prostranství s převahou zeleně, ZZ – zeleň – zahrady a sady a ZO – zeleň ochranná a izolační a kvalitní plochy současné vzrostlé zeleně zastoupené v rámci ostatních ploch s rozdílným způsobem využití. Tyto plochy dále rozvíjí plochami Z5 a Z6 vymezené pro PZ.

Rozvoj zeleně se připouští jak v ZÚ, tak ve vymezených plochách změn.

I.1.d) KONCEPCE VEŘEJNÉ INFRASTRUKTURY, VČETNĚ PODMÍNEK PRO JEJÍ UMÍSTOVÁNÍ, VYMEZENÍ PLOCH A KORIDORŮ PRO VEŘEJNOU INFRASTRUKTURU, VČETNĚ STANOVENÍ PODMÍNEK PRO JEJICH VYUŽITÍ

DOPRAVNÍ INFRASTRUKTURA

SILNIČNÍ DOPRAVA

ÚP respektuje současné vedení silnice II. třídy (II/358) a silnic III. třídy (III/35839 a III/35841) po stabilizovaných plochách dopravní DS.1 – doprava silniční – silnice, stejně jako současné vedení vybraných místních a účelových komunikací po stabilizovaných plochách DS.2 – doprava silniční – vybrané ostatní komunikace, tvořících společně základní dopravní obslužný systém obce.

ÚP připouští rozvoj tohoto systému v rámci ploch s rozdílným způsobem využití v souladu s podmínkami jejich využití s cílem zajištění optimální prostupnosti území a dostupnosti jeho jednotlivých částí.

TECHNICKÁ INFRASTRUKTURA

ZÁSOBOVÁNÍ VODOU

ÚP respektuje současný systém zásobování obce pitnou vodou z veřejného skupinového vodovodu pro obě části se zdroji mimo řešené území, jejichž vydatnost je dostatečná pro zásobování ZÚ i zastavitelných ploch.

ÚP připouští rozvoj současného systému v rámci ploch s rozdílným způsobem využití v souladu s podmínkami jejich využití s cílem zásobování všech odběrných míst.

ZNEŠKODŇOVÁNÍ ODPADNÍCH VOD

ÚP respektuje současný (individuální) systém zneškodňování odpadních vod do doby realizace kanalizačního systému zakončeného na centrální ČOV. Pro umístění centrální ČOV ÚP vymezuje plochu Z4 (TW).

ÚP připouští realizaci kanalizačního systému v rámci ploch s rozdílným způsobem využití v souladu s podmínkami jejich využití s cílem napojení většiny zdrojů odpadních vod.

ZÁSOBOVÁNÍ ELEKTRICKOU ENERGIÍ

ÚP respektuje současný elektroenergetický systém zásobování obce.

ÚP připouští rozvoj tohoto systému v rámci ploch s rozdílným způsobem využití v souladu s podmínkami jejich využití s cílem zásobování všech odběrných míst.

ZÁSOBOVÁNÍ PLYNEM

ÚP respektuje současný systém zásobování obce plynem.

ÚP připouští jeho rozvoj v rámci ploch s rozdílným způsobem využití v souladu s podmínkami jejich využití s cílem zásobování většiny odběrných míst.

TELEKOMUNIKACE

ÚP respektuje současný telekomunikační systém.

ÚP připouští rozvoj tohoto systému v rámci ploch s rozdílným způsobem využití v souladu s podmínkami jejich využití s cílem připojení všech uživatelů.

NAKLÁDÁNÍ S ODPADY

ÚP respektuje současný systém nakládání s odpady.

ÚP připouští rozvoj tohoto systému v rámci ploch s rozdílným způsobem využití v souladu s podmínkami jejich využití s cílem soustavného zkvalitňování životního prostředí.

OBČANSKÉ VYBAVENÍ

ÚP respektuje samostatně vymezené stabilizované plochy pro OV – občanské vybavení veřejné, OS – občanské vybavení – sport a OH – občanské vybavení – hřbitovy.

ÚP dále respektuje občanské vybavení, jež je součástí ostatních ploch s rozdílným způsobem využití.

ÚP připouští jeho další rozvoj v rámci ploch s rozdílným způsobem využití v souladu s podmínkami jejich využití s cílem zkvalitnění podmínek pro soudržnost společenství obyvatel území.

VEŘEJNÁ PROSTRANSTVÍ

ÚP respektuje všechny současné prostory přístupné každému bez omezení a sloužící obecnému užívání, samostatně vymezené jako plochy veřejných prostranství PP – vybraná veřejná prostranství s převahou zpevněných ploch a PZ – vybraná veřejná prostranství s převahou zeleně.

ÚP rozvíjí veřejná prostranství vymezením zastavitelných ploch Z5 a Z6 (obě PZ) a připouští jejich další rozvoj v rámci ploch s rozdílným způsobem využití v souladu s podmínkami jejich využití s cílem zkvalitnění životního prostředí.

V této kapitole výše vymezené plochy budou využívány v souladu s podmínkami stanovenými v kapitole I.1.f) tohoto ÚP.

I.1.e) KONCEPCE USPOŘÁDÁNÍ KRAJINY, VČETNĚ VYMEZENÍ PLOCH S ROZDÍLNÝM ZPŮSOBEM VYUŽITÍ, PLOCH ZMĚN V KRAJINĚ A STANOVENÍ PODMÍNEK PRO JEJICH VYUŽITÍ, ÚZEMNÍ SYSTÉM EKOLOGICKÉ STABILITY, PROSTUPNOST KRAJINY, PROTIEROZNÍ OPATŘENÍ, OCHRANA PŘED POVODŇMI, REKREACE, DOBÝVÁNÍ LOŽISEK NEROSTNÝCH SUROVIN, CIVILNÍ OCHRANA A HAVARIJNÍ PLÁNOVÁNÍ, OBRANA A BEZPEČNOST STÁTU

KONCEPCE USPOŘÁDÁNÍ KRAJINY

Historicky vzniklé uspořádání krajiny na území obce je v ÚP zachováno a připouští se jeho rozvoj v nezastavěném území především krajinnou zelení, případně jinými funkcemi dle § 18 odst. 5 stavebního zákona, jako součást oblasti krajinného rázu 03 Litomyšlsko – Poličsko.

Na území obce bude uspořádání krajiny rozvíjeno jako krajina zemědělská a lesozemědělská.

VYMEZENÍ PLOCH S ROZDÍLNÝM ZPŮSOBEM VYUŽITÍ, PLOCH ZMĚN V KRAJINĚ A STANOVENÍ PODMÍNEK PRO JEJICH VYUŽITÍ

ÚP v nezastavěném území vymezuje následující plochy s rozdílným způsobem využití.

DS.1 – doprava silniční – silnice

ÚP respektuje stabilizované plochy tohoto charakteru.

DS.2 – doprava silniční – vybrané ostatní komunikace

ÚP respektuje stabilizované plochy tohoto charakteru.

WT – vodní plochy a toky

ÚP respektuje stabilizované plochy tohoto charakteru.

AZ – plochy zemědělské

ÚP respektuje stabilizované plochy tohoto charakteru, které nejsou určeny pro jiný způsob využití.

LE – plochy lesní

ÚP respektuje stabilizované plochy tohoto charakteru.

MNpwo – plochy smíšené nezastavěného území – přírodní priority, vodohospodářské zájmy a ochrana proti ohrožení území

ÚP respektuje stabilizované plochy tohoto charakteru.

MNwzo – plochy smíšené nezastavěného území – vodohospodářské zájmy, zemědělské využití a ochrana proti ohrožení území

ÚP respektuje stabilizované plochy tohoto charakteru.

V této kapitole výše vymezené plochy budou využívány v souladu s podmínkami stanovenými v kapitole I.1.f) tohoto ÚP.

ÚZEMNÍ SYSTÉM EKOLOGICKÉ STABILITY

ÚP vymezuje prvky ÚSES – regionální biokoridor RBK846 Aronka – Nedošínský háj a místní (lokální) biokoridory LBK1, LBK2. Vymezené skladebné prvky ÚSES jsou funkční.

Na plochách prvků ÚSES a v jejich blízkosti je nutné vyloučit činnosti, které by mohly vést k trvalému ochuzení druhové bohatosti, ke snížení ekologické stability a narušení funkčnosti, včetně trvalého zneprůchodnění nebo přerušení kontinuity ÚSES, dále umístování nových staveb v biocentrech, neprůchodného oplocení nebo ohrazení, nových staveb (kromě liniové dopravní a technické infrastruktury vedené nejkratším možným směrem) v biokoridorech. Údržba a opravy současné dopravní a technické infrastruktury se připouští. Při výsadbě a obnově prvků ÚSES používat výhradně původní druhy rostlin odpovídající stanovištním podmínkám, nepřípustná je výsadba rychle rostoucích dřevin pro energetické využití.

PROSTUPNOST KRAJINY

Dopravní prostupnost

Pro účel dopravní prostupnosti bude nadále využívána síť pozemních komunikací včetně cyklostezky, která je akceptována jako samostatně vymezené plochy DS.1 a DS.2. ÚP připouští zvyšování prostupnosti krajiny dalším rozšiřováním a obnovou cestní sítě.

ÚP připouští dotvoření současného systému nemotorové dopravy v celém území v souladu s podmínkami využití ploch s rozdílným způsobem využití, kromě ploch OH, VL a VZ.

Biologická prostupnost

Biologická prostupnost území je omezená. ÚP pro její zlepšování vymezuje prvky ÚSES s potřebou zachování jejich plné funkčnosti a připouští doplňování krajinné zeleně a zlepšování migračních podmínek v tocích.

PROTIEROZNÍ OPATŘENÍ

ÚP připouští opatření tohoto charakteru v celém území.

OCHRANA PŘED POVODNĚMI

ÚP připouští opatření tohoto charakteru v celém území.

REKREACE

ÚP respektuje stabilizovanou rodinnou rekreaci v plochách RZ – rekreace – zahrádkové osady a v plochách BV – bydlení venkovské.

Pro podporu rozvoje rekreace a cestovního ruchu ÚP připouští využívání ploch s rozdílným způsobem využití BV, OV, OS a PZ v souladu s podmínkami jejich využití.

DOBÝVÁNÍ LOŽISEK NEROSTNÝCH SUROVIN

ÚP nevymezuje plochy pro dobývání ložisek nerostných surovin.

CIVILNÍ OCHRANA A HAVARIJNÍ PLÁNOVÁNÍ, OBRANA A BEZPEČNOST STÁTU

ÚP respektuje současný stabilizovaný systém civilní ochrany obyvatelstva a havarijního plánování, stejně jako zájmy obrany a bezpečnosti státu v oblasti dopravní a technické infrastruktury.

I.1.f) STANOVENÍ PODMÍNEK PRO VYUŽITÍ PLOCH S ROZDÍLNÝM ZPŮSOBEM VYUŽITÍ S URČENÍM PŘEVAŽUJÍCÍHO ÚČELU VYUŽITÍ (HLAVNÍ VYUŽITÍ), POKUD JE MOŽNÉ JEJ STANOVIT, PŘÍPUSTNÉHO VYUŽITÍ, NEPŘÍPUSTNÉHO VYUŽITÍ (VČETNĚ STANOVENÍ, VE KTERÝCH PLOCHÁCH JE VYLOUČENO UMÍSTOVÁNÍ STAVEB, ZAŘÍZENÍ A JINÝCH OPATŘENÍ PRO ÚČELY UVEDENÉ V § 18 Odst. 5 STAVEBNÍHO ZÁKONA), POPŘÍPADĚ STANOVENÍ PODMÍNĚNĚ PŘÍPUSTNÉHO VYUŽITÍ TĚCHTO PLOCH A STANOVENÍ PODMÍNEK PROSTOROVÉHO USPOŘÁDÁNÍ, VČETNĚ ZÁKLADNÍCH PODMÍNEK OCHRANY KRAJINNÉHO RÁZU

ÚP respektuje současné členění území obce na stabilizované plochy s rozdílným způsobem využití pokrývající celé řešené území, které dotváří vymezením ploch změn (zastavitelných ploch, ploch přestavby a ploch změn v krajině).

ÚP vymezuje tyto plochy s rozdílným způsobem využití:

- BV – bydlení venkovské,
- RZ – rekreace – zahrádkové osady,
- OV – občanského vybavení veřejné,
- OS – občanského vybavení – sport,
- OH – občanského vybavení – hřbitovy,
- PP – vybraná veřejná prostranství s převahou zpevněných ploch,
- PZ – vybraná veřejná prostranství s převahou zeleně,
- ZZ – zeleň – zahrady a sady,
- ZO – zeleň ochranná a izolační,
- DS.1 – doprava silniční – silnice,
- DS.2 – doprava silniční – vybrané ostatní komunikace,
- TW – vodní hospodářství,
- TE – energetika,
- TS – spoje, elektronické komunikace,
- VL – výroba lehká,
- VZ – výroba zemědělská a lesnická,
- WT – vodní plochy a toky,
- AZ – zemědělské,
- LE – lesní,
- MNpwo – smíšené nezastavěného území – přírodní priority, vodohospodářské zájmy a ochrana proti ohrožení,
- MNwzo – smíšené nezastavěného území – vodohospodářské zájmy, zemědělské využití a ochrana proti ohrožení

ÚP stanovuje pro využití ploch s rozdílným způsobem využití tyto podmínky:

BV – bydlení venkovské

Hlavní využití:

- bydlení v rodinných domech,

Přípustné využití:

- bydlení ve stabilizovaném bytovém domě,
- rodinná rekreace,
- občanské vybavení (vzdělávání a výchova, sociální služby, péče o rodinu, zdravotní služby, kultura, veřejná správa, ochrana obyvatelstva, obchodní prodej o výměře do 200 m², tělovýchova a sport, ubytování pro rekreaci a cestovní ruch, stravování, služby, spolková činnost),
- drobné chovatelství a pěstitelství,
- veřejná prostranství,

- sídelní zeleň,
- dopravní infrastruktura,
- technická infrastruktura,
- nemotorová doprava,
- protierozní a protipovodňová opatření.

Nepřípustné využití:

- způsob využití nesouvisející s hlavním, přípustným nebo podmíněně přípustným využitím.

Podmíněně přípustné využití:

- bydlení v plochách Z3 a P1 za podmínky, že bude prokázáno dodržení hygienických limitů hluku z provozu na sousedních plochách lehké výroby nebo na plochách výroby zemědělské a lesnické.
-

RZ – rekreace – zahrádkové osady

Hlavní využití:

- rodinná rekreace.

Přípustné využití:

- drobné chovatelství a pěstitelství,
- sídelní zeleň,
- dopravní infrastruktura,
- technická infrastruktura,
- nemotorová doprava,
- protierozní a protipovodňová opatření.

Nepřípustné využití:

- způsob využití nesouvisející s hlavním nebo přípustným využitím.

Podmíněně přípustné využití:

- není stanoveno.
-

OV – občanské vybavení veřejné

Hlavní využití:

- občanské vybavení (vzdělávání a výchova, sociální služby, péče o rodinu, zdravotní služby, kultura, tělovýchova a sport, veřejná správa, ochrana obyvatelstva, spolková činnost).

Přípustné využití:

- občanské vybavení (ubytování pro rekreaci a cestovní ruch, stravování, služby),
- veřejná prostranství,
- sídelní zeleň,
- dopravní infrastruktura,
- technická infrastruktura,
- nemotorová doprava,
- protierozní a protipovodňová opatření.

Nepřípustné využití:

- způsob využití nesouvisející s hlavním nebo přípustným využitím.

Podmíněně přípustné využití:

- není stanoveno.
-

OS – občanské vybavení – sport

Hlavní využití:

- občanské vybavení (tělovýchova a sport).

Přípustné využití:

- občanské vybavení (kultura, ochrana obyvatelstva, stravování, ubytování, služby, spolková činnost),
- veřejná prostranství,
- sídelní zeleň,
- dopravní infrastruktura,
- technická infrastruktura,
- nemotorová doprava,
- protierozní a protipovodňová opatření.

Nepřípustné využití:

- způsob využití nesouvisející s hlavním nebo přípustným využitím.

Podmíněně přípustné využití:

- není stanoveno.
-

OH – občanské vybavení – hřbitovy

Hlavní využití:

- občanské vybavení (veřejné pohřebiště).

Přípustné využití:

- veřejná prostranství,
- sídelní zeleň (veřejná zeleň),
- dopravní infrastruktura,
- protierozní a protipovodňová opatření.

Nepřípustné využití:

- způsob využití nesouvisející s hlavním nebo přípustným využitím.

Podmíněně přípustné využití:

- není stanoveno.
-

PP – vybraná veřejná prostranství s převahou zpevněných ploch

Hlavní využití:

- převážně zpevněné prostory sloužící obecnému užívání.

Přípustné využití:

- sídelní zeleň (veřejná zeleň)
- občanské vybavení (tělovýchova a sport) kromě staveb charakteru budovy,
- dopravní infrastruktura,
- technická infrastruktura,
- nemotorová doprava,
- protierozní a protipovodňová opatření.

Nepřípustné využití:

- způsob využití území nesouvisející s hlavním nebo přípustným využitím.

Podmíněně přípustné využití:

- není stanoveno.
-

PZ – vybraná veřejná prostranství s převahou zeleně

Hlavní využití:

- převážně nezpevněné prostory sloužící obecnému užívání.

Přípustné využití:

- občanské vybavení (tělovýchova a sport) kromě staveb charakteru budovy,
- dopravní infrastruktura,
- technická infrastruktura,
- nemotorová doprava,
- protierozní a protipovodňová opatření.

Nepřípustné využití:

- způsob využití území nesouvisející s hlavním nebo přípustným využitím.

Podmíněně přípustné využití:

- není stanoveno.
-

ZZ – zeleň – zahrady a sady

Hlavní využití:

- sídelní zeleň (přírodní).

Přípustné využití:

- sídelní zeleň (ochranná a izolační zeleň),
- dopravní infrastruktura,
- technická infrastruktura,
- nemotorová doprava,
- protierozní a protipovodňová opatření,
- ÚSES.

Nepřípustné využití:

- způsob využití území nesouvisející s hlavním nebo přípustným využitím.

Podmíněně přípustné využití:

- není stanoveno.
-

ZO – zeleň ochranná a izolační

Hlavní využití:

- sídelní zeleň (ochranná a izolační).

Přípustné využití:

- dopravní infrastruktura,
- nemotorová doprava,
- zemědělské obhospodařování půdy,
- protierozní a protipovodňová opatření.

Nepřípustné využití:

- způsob využití nesouvisející s hlavním nebo přípustným využitím.

Podmíněně přípustné využití:

- není stanoveno.

Podmínky prostorového uspořádání:

- nejsou stanoveny.
-

DS.1 – doprava silniční – silnice

Hlavní využití:

- doprava po pozemní komunikaci charakteru silnic II. a III. třídy, včetně dopravního zařízení a vybavení pro silniční dopravu.

Přípustné využití:

- veřejná prostranství,
- sídelní zeleň, krajinná zeleň,
- technická infrastruktura,
- nemotorová doprava,
- protierozní a protipovodňová opatření.

Nepřípustné využití:

- způsob využití nesouvisející s hlavním nebo přípustným využitím.

Podmíněně přípustné využití:

- není stanoveno.
-

DS.2 – doprava silniční – vybrané ostatní komunikace

Hlavní využití:

- doprava po pozemních komunikacích charakteru místních komunikací, včetně dopravního zařízení a vybavení pro silniční dopravu.

Přípustné využití:

- veřejná prostranství,
- sídelní zeleň, krajinná zeleň,
- technická infrastruktura,
- nemotorová doprava,
- protierozní a protipovodňová opatření.

Nepřípustné využití:

- způsob využití nesouvisející s hlavním nebo přípustným využitím.

Podmíněně přípustné využití:

- není stanoveno.
-

TW – vodní hospodářství

Hlavní využití:

- technická infrastruktura (zásobování vodou, zneškodňování odpadních vod).

Přípustné využití:

- sídelní zeleň (ochranná a izolační zeleň),
- dopravní infrastruktura,
- nemotorová doprava,
- zemědělské obhospodařování půdy,
- protierozní a protipovodňová opatření.

Nepřípustné využití:

- způsob využití nesouvisející s hlavním využitím.

Podmíněně přípustné využití:

- není stanoveno.
-

TE – energetika

Hlavní využití:

- technická infrastruktura (energetika).

Přípustné využití:

- sídelní zeleň (ochranná a izolační zeleň),
- dopravní infrastruktura,
- nemotorová doprava,
- zemědělské obhospodařování půdy,
- protierozní a protipovodňová opatření.

Nepřípustné využití:

- způsob využití nesouvisející s hlavním využitím.

Podmíněně přípustné využití:

- není stanoveno.
-

TS – spoje, elektronické komunikace

Hlavní využití:

- technická infrastruktura (spoje, telekomunikační zařízení).

Přípustné využití:

- sídelní zeleň (ochranná a izolační zeleň),
- dopravní infrastruktura,
- nemotorová doprava,
- zemědělské obhospodařování půdy,
- protierozní a protipovodňová opatření.

Nepřípustné využití:

- způsob využití nesouvisející s hlavním využitím.

Podmíněně přípustné využití:

- není stanoveno.
-

VL – výroba lehká

Hlavní využití:

- nezemědělská výroba lehká, skladování a služby výrobního charakteru.

Přípustné využití:

- občanské vybavení (obchodní prodej, služby, věda a výzkum),
- sídelní zeleň (ochranná a izolační zeleň),
- dopravní infrastruktura,
- technická infrastruktura,
- protierozní a protipovodňová opatření.

Nepřípustné využití:

- stavby, zařízení a využití území nesouvisející s hlavním nebo přípustným využitím.

Podmíněně přípustné využití:

- není stanoveno.
-

VZ – výroba zemědělská a lesnická

Hlavní využití:

- zemědělská a lesnická výroba a skladování pro zemědělství a lesnictví.

Přípustné využití:

- nezemědělská výroba a skladování,
- občanské vybavení související se zemědělskou výrobou a skladováním,
- bydlení ve stabilizovaných stavbách pro bydlení,
- nezemědělská výroba a skladování,
- sídelní zeleň (ochranná a izolační zeleň),
- dopravní infrastruktura,
- technická infrastruktura,
- protierozní a protipovodňová opatření,
- zemědělské obhospodařování půdy.

Nepřípustné využití:

- způsob využití nesouvisející s hlavním nebo přípustným využitím.

Podmíněně přípustné využití:

- není stanoveno.
-

WT – vodní plochy a toky

Hlavní využití:

- nakládání s povrchovými vodami včetně rybářství.

Přípustné využití:

- sídelní zeleň, krajinná zeleň,
- dopravní infrastruktura,
- technická infrastruktura,
- nemotorová doprava,
- ÚSES,
- Protierozní a protipovodňová opatření.

Nepřípustné využití:

- způsob využití nesouvisející s hlavním nebo přípustným využitím.

Podmíněně přípustné využití:

- není stanoveno.

AZ – zemědělské

Hlavní využití:

- zemědělské obhospodařování půdy.

Přípustné využití:

- krajinná zeleň,
- dopravní infrastruktura,
- technická infrastruktura,
- nemotorová doprava,
- protierozní a protipovodňová opatření,
- myslivost, rybářství,
- ÚSES.

Nepřípustné využití:

- způsob využití nesouvisející s hlavním nebo přípustným využitím.

Podmíněně přípustné využití:

- není stanoveno.
-

LE – lesní

Hlavní využití:

- hospodaření v lesích a obecné užívání lesa.

Přípustné využití:

- nakládání s povrchovými vodami,
- dopravní infrastruktura,
- technická infrastruktura,
- nemotorová doprava,
- protierozní a protipovodňová opatření,
- myslivost, rybářství,
- ÚSES.

Nepřípustné využití:

- způsob využití nesouvisející s hlavním nebo přípustným využitím.

Podmíněně přípustné využití:

- není stanoveno.
-

MNpwo – smíšené nezastavěného území – přírodní priority, vodohospodářské zájmy, ochrana proti ohrožení území

Přípustné využití:

- krajinná zeleň,
- nakládání s povrchovými vodami,
- protierozní a protipovodňová opatření,
- ÚSES.
- dopravní infrastruktura,
- technická infrastruktura,
- nemotorová doprava.

Nepřípustné využití:

- způsob využití nesouvisející s přípustným využitím.

Podmíněně přípustné využití:

- není stanoveno.
-

MNwzo – smíšené nezastavěného území – vodohospodářské zájmy, zemědělské využití, ochrana proti ohrožení území

Přípustné využití:

- nakládání s povrchovými vodami,
- zemědělské obhospodařování půdy,
- protierozní a protipovodňová opatření,
- krajinná zeleň.
- dopravní infrastruktura,
- technická infrastruktura,
- nemotorová doprava.

Nepřípustné využití:

- způsob využití nesouvisející s přípustným využitím.

Podmíněně přípustné využití:

- není stanoveno.

Stanovení ploch, ve kterých je vyloučeno umístování staveb, zařízení a jiných opatření pro účely uvedené v § 18 odst. 5 stavebního zákona

ÚP plochy tohoto charakteru nestanovuje.

PODMÍNKY PROSTOROVÉHO USPOŘÁDÁNÍ, VČETNĚ ZÁKLADNÍCH PODMÍNEK OCHRANY KRAJINNÉHO RÁZU

Na podporu stanovené urbanistické koncepce, koncepce uspořádání krajiny a pro podporu ochrany a rozvoje hodnot území ÚP stanovuje tyto podmínky prostorového uspořádání zastavitelných ploch BV:

- výšková regulace zástavby – respektovat nejvyšší hladinu okolní stabilizované zástavby,
- rozmezí výměry – 1 000 – 2 000 m²,
- intenzita využití – max. 30 %

a základní podmínky ochrany krajinného rázu:

- záměry na provedení změn v území budou respektovat charakter a strukturu převládající zástavby a harmonické měřítko,
- v plochách přiléhajících k vodním tokům navazovat přímo na okraj toku zelení,
- vedení technické infrastruktury umísťovat přednostně pod zem,
- v ZÚ a v zastavitelných plochách na budovách připustit umístování systémů využívajících sluneční energii,
- zvyšovat pestrost krajiny, zejména obnovou a doplňováním krajinné zeleně,
- doplnit liniovou zeleň podél komunikací v ZÚ a zastavitelných plochách,
- v nezastavěném území nepřipustit umístování zařízení pro reklamu.

I.1.g) VYMEZENÍ VEŘEJNĚ PROSPĚŠNÝCH STAVEB, VEŘEJNĚ PROSPĚŠNÝCH OPATŘENÍ, STAVEB A OPATŘENÍ K ZAJIŠŤOVÁNÍ OBRANY A BEZPEČNOSTI STÁTU A PLOCH PRO ASANACI, PRO KTERÉ LZE PRÁVA K POZEMKŮM A STAVBÁM VYVLASTNIT

ÚP nevymezuje veřejně prospěšné stavby ani veřejně prospěšná opatření, stavby a opatření k zajišťování obrany a bezpečnosti státu ani plochy pro asanaci, pro které lze práva k pozemkům a stavbám vyvlastnit.

I.1.h) VYMEZENÍ VEŘEJNĚ PROSPĚŠNÝCH STAVEB A VEŘEJNÝCH PROSTRANSTVÍ, PRO KTERÉ LZE UPLATNIT PŘEDKUPNÍ PRÁVO, S UVEDENÍM V ČÍ PROSPĚCH JE PŘEDKUPNÍ PRÁVO ZŘIZOVÁNO, PARCELNÍCH ČÍSEL POZEMKŮ, NÁZVU KATASTRÁLNÍHO ÚZEMÍ A PŘÍPADNĚ DALŠÍCH ÚDAJŮ PODLE § 8 KATASTRÁLNÍHO ZÁKONA

ÚP nevymezuje veřejně prospěšné stavby ani veřejná prostranství, pro které lze uplatnit předkupní právo.

I.1.i) STANOVENÍ KOMPENZAČNÍCH OPATŘENÍ PODLE § 50 ODS. 6 STAVEBNÍHO ZÁKONA

ÚP nestanovuje kompenzační opatření.

I.1.j) ÚDAJE O POČTU LISTŮ ÚZEMNÍHO PLÁNU A POČTU VÝKRESŮ GRAFICKÉ ČÁSTI

Textová část ÚP obsahuje celkem 11 listů oboustranně tištěného textu.

Grafická část ÚP obsahuje 3 výkresy:

- | | | |
|--------|--|------------|
| I.2.a. | Výkres základního členění území | 1 : 5 000, |
| I.2.b. | Hlavní výkres | 1 : 5 000, |
| I.2.c. | Výkres koncepce veřejné infrastruktury | 1 : 5 000. |

II.1. TEXTOVÁ ČÁST ODŮVODNĚNÍ ÚZEMNÍHO PLÁNU

OBSAH:

II.1.a) Postup při pořizení územního plánu (zpracovává pořizovatel)	24
II.1.b) Vyhodnocení souladu s politikou územního rozvoje a územně plánovací dokumentací vydanou krajem	24
II.1.c) Vyhodnocení koordinace využívání území z hlediska širších vztahů v území	32
II.1.d) Vyhodnocení souladu s cíli a úkoly územního plánování, zejména s požadavky na ochranu architektonických a urbanistických hodnot v území a požadavky na ochranu nezastavěného území	33
II.1.e) Vyhodnocení souladu s požadavky stavebního zákona a jeho prováděcích právních předpisů	33
II.1.f) Vyhodnocení souladu s požadavky zvláštních právních předpisů a se stanovisky dotčených orgánů podle zvláštních právních předpisů, popřípadě s výsledkem řešení rozporů (zpracovává pořizovatel)	33
II.1.g) Vyhodnocení splnění požadavků zadání	41
II.1.h) Výčet záležitostí nadmístního významu, které nejsou řešeny v zásadách územního rozvoje (§ 43 odst. 1 stavebního zákona), s odůvodněním potřeby jejich vymezení	42
II.1.i) Výčet prvků regulačního plánu s odůvodněním jejich vymezení	42
II.1.j) Komplexní zdůvodnění přijatého řešení včetně vybrané varianty	42
II.1.k) Zpráva o vyhodnocení vlivů na udržitelný rozvoj území obsahující základní informace o výsledcích tohoto vyhodnocení včetně výsledků vyhodnocení vlivů na životní prostředí	68
II.1.l) Stanovisko krajského úřadu podle § 50 odst. 5 (zpracovává pořizovatel)	68
II.1.m) Sdělení, jak bylo stanovisko podle § 50 odst. 5 zohledněno, s uvedením závažných důvodů, pokud některé požadavky nebo podmínky zohledněny nebyly (zpracovává pořizovatel)	68
II.1.n) Vyhodnocení účelného využití zastavěného území a vyhodnocení potřeby vymezení zastavitelných ploch	69
II.1.o) Vyhodnocení předpokládaných důsledků navrhovaného řešení na zemědělský půdní fond a pozemky určené k plnění funkce lesa	70
II.1.p) Rozhodnutí o námitkách a jejich odůvodnění (zpracovává pořizovatel)	71
II.1.q) Vyhodnocení připomínek (zpracovává pořizovatel)	72
Seznam zkratk a symbolů	74
Poučení	76

II.1.a) POSTUP PŘI POŘÍZENÍ ÚZEMNÍHO PLÁNU (ZPRACOVÁVÁ POŘIZOVATEL)

Zastupitelstvo obce Nová Sídla rozhodlo na svém zasedání dne 12.3.2019 usnesením č. 33 o pořízení územního plánu Nová Sídla a jako osoba, která bude spolupracovat s pořizovatelem, byla podle § 6 odst. 5 písm. f) zákona č. 183/2006 Sb., o územním plánování a stavebním řádu (stavební zákon), ve znění pozdějších předpisů (dále jen „stavební zákon“) určena zastupitelka paní Marie Prošková.

Pořizovatelem územního plánu Nová Sídla je odbor výstavby a územního plánování Městského úřadu Litomyšl, a to ve smyslu § 6 odst. 1 stavebního zákona.

Návrh zadání územního plánu Nová Sídla byl zpracován v souladu s § 47 odst. 1 stavebního zákona a v rozsahu přílohy č. 6 vyhlášky č. 500/2006 Sb., o územně analytických podkladech, územně plánovací dokumentaci a způsobu evidence územně plánovací činnosti, ve znění pozdějších předpisů a projednán dle § 47 odst. 2 stavebního zákona. Návrh zadání byl vyvěšen na úřední desce obce a pořizovatele od 1.8.2019 do 17.8.2019. Zadání územního plánu Nová Sídla bylo dle § 47 odst. 5 stavebního zákona schváleno zastupitelstvem obce dne 1.10.2019 usnesením č. 48.

Oznámením ze dne 30.11.2020 bylo oznámeno místo a doba konání společného jednání o územním plánu Nová Sídla a návrh byl připraven k nahlédnutí. Společné jednání se uskutečnilo dne 6.1.2021. Po obdržení stanovisek dotčených orgánů a připomínek byl návrh vyhodnocen a dne 22.6.2021 vydal krajský úřad své stanovisko dle § 50 odst. 7 stavebního zákona. Následně byl návrh územního plánu Nová Sídla upraven.

Oznámením ze dne 21.7.2021 bylo oznámeno místo a doba konání veřejného projednání územního plánu Nová Sídla a návrh byl připraven k veřejnému nahlédnutí od 21.7.2021 do 8.9.2021. Veřejné projednání se uskutečnilo dne 8.9.2021 v Hasičské zbrojnici v Nových Sídlech. Stanoviska, námítky a připomínky uplatněné při veřejném projednání byly vyhodnoceny, a protože nebylo nutné návrh upravovat, zaslal pořizovatel dne 17.9.2021 projektantovi pokyny pro doplnění před vydáním a následně předložil zastupitelstvu návrh na vydání územního plánu Nová Sídla.

Pořizovatel vyhodnotil soulad návrhu územního plánu takto:

- a) územní plán je v souladu s politikou územního rozvoje a územně plánovací dokumentací vydanou krajem,
- b) územní plán je v souladu s cíli a úkoly územního plánování, zejména s požadavky na ochranu architektonických a urbanistických hodnot v území a požadavky na ochranu nezastavěného území,
- c) územní plán je v souladu s požadavky stavebního zákona a jeho prováděcích právních předpisů,
- d) územní plán je v souladu s požadavky zvláštních právních předpisů a se stanovisky dotčených orgánů podle zvláštních právních předpisů, popřípadě s výsledkem řešení rozporů.

II.1.b) VYHODNOCENÍ SOULADU S POLITIKOU ÚZEMNÍHO ROZVOJE A ÚZEMNĚ PLÁNOVACÍ DOKUMENTACÍ VYDANOU KRAJEM

POLITIKA ÚZEMNÍHO ROZVOJE ČESKÉ REPUBLIKY

Z celostátního nástroje územního plánování – PÚR ČR (Úplné znění závazné od 1.9.2021) vyplývá, že řešené území leží mimo rozvojové oblasti, rozvojové osy i specifické oblasti v ní vymezené.

Řešeným územím neprochází žádný koridor dopravní a technické infrastruktury, vymezený PÚR ČR.

Z republikových priorit územního plánování pro zajištění udržitelného rozvoje se v území obce dle Zadání ÚP (viz kap. II.1.g) uplatňují tyto (včetně uvedení, jak ÚP přispívá k jejich naplňování):

(14) Ve veřejném zájmu chránit a rozvíjet přírodní, civilizační a kulturní hodnoty území, včetně urbanistického, architektonického a archeologického dědictví. Zachovat ráz jedinečné urbanistické struktury území, struktury osídlení a jedinečné kulturní krajiny, které jsou výrazem identity území, jeho historie a tradice. Tato území mají značnou hodnotu, např. i jako turistické atraktivity. Jejich ochrana by měla být provázána s potřebami ekonomického a sociálního rozvoje v souladu s principy udržitelného rozvoje. V některých případech je nutná cílená ochrana míst zvláštního zájmu, v jiných případech je třeba chránit, respektive obnovit celé krajinné celky. Krajina je živým v čase proměnným celkem, který vyžaduje tvůrčí, avšak citlivý přístup k vyváženému všestrannému rozvoji tak, aby byly zachovány její stěžejní kulturní, přírodní a užité hodnoty.

Všechny hodnoty území jsou respektovány. Vymezením ploch změn a stanovením podmínek využití a prostorového uspořádání včetně podmínek ochrany krajinného rázu jsou rozvíjeny a posilovány.

(14a) Při plánování rozvoje venkovských území a oblastí ve vazbě na rozvoj primárního sektoru zohlednit ochranu kvalitních lesních porostů, vodních ploch a kvalitní zemědělské, především orné půdy a ekologických funkcí krajiny.

Stabilizací příslušných typů ploch a stanovením podmínek jejich využití ÚP přispívá k rozvoji primárního sektoru.

(15) Předcházet při změnách nebo vytváření urbánního prostředí prostorově sociální segregaci s negativními vlivy na sociální soudržnost obyvatel.

Stabilizací způsobů využití ZÚ a vymezením ploch změn ÚP předchází prostorově sociální segregaci.

(16) Při stanovování způsobu využití území v územně plánovací dokumentaci dávat přednost komplexním řešením před uplatňováním jednostranných hledisek a požadavků, které ve svých důsledcích zhoršují stav i hodnoty území. Vhodná řešení územního rozvoje je zapotřebí hledat ve spolupráci s obyvateli území i s jeho uživateli a v souladu s určením a charakterem oblastí, os, ploch a koridorů vymezených v PÚR ČR.

Na základě veřejně projednaného a následně schváleného Zadání je ÚP řešen komplexně a v souladu se stavebním zákonem projednáván s veřejností.

(18) Podporovat vyvážený a polycentrický rozvoj sídelní struktury. Vytvářet územní předpoklady pro posílení vazeb mezi městskými a venkovskými oblastmi s ohledem na jejich rozdílnost z hlediska přírodního, krajinného, urbanistického i hospodářského prostředí.

ÚP stabilizuje historicky danou sídelní strukturu obce a dále ji rozvíjí vymezením zastavitelných ploch pro rozvoj jednotlivých částí obce.

(19) Vytvářet předpoklady pro rozvoj, využití potenciálu a polyfunkční využívání opuštěných areálů a ploch (tzv. brownfields průmyslového, zemědělského, vojenského a jiného původu, vč. území bývalých vojenských újezdů). Hospodárně využívat zastavěné území (podpora přestaveb, revitalizací a sanací území) a zajistit ochranu nezastavěného území (zejména zemědělské a lesní půdy) a zachování veřejné zeleně, včetně minimalizace její fragmentace. Cílem je účelné využívání a uspořádání území úsporné v nárocích na veřejné rozpočty na dopravu a energii, které koordinací veřejných a soukromých zájmů na rozvoji území omezuje negativní důsledky suburbanizace pro udržitelný rozvoj území.

ÚP urbanistickou koncepcí navazuje na dosavadní účelné využívání území a zastavitelné plochy vymezuje v přímé vazbě na ZÚ (kromě plochy pro ČOV).

(20a) Vytvářet územní podmínky pro zajištění migrační propustnosti krajiny pro volně žijící živočichy a pro člověka, zejména při umísťování dopravní a technické infrastruktury a při vymezení ploch pro bydlení, občanskou vybavenost, výrobu a skladování. V rámci územně plánovací činnosti omezovat nežádoucí srůstání sídel s ohledem na zajištění přístupnosti

a prostupnosti krajiny, uplatňovat integrované přístupy k předcházení a řešení environmentálních problémů.

Stanovením podmínek využití ploch v nezastavěném území a vymezením prvků ÚSES přispívá ÚP k zachování a rozvoji migrační prostupnosti území.

(21) Vymezit a chránit ve spolupráci s dotčenými obcemi před zastavěním pozemky nezbytné pro vytvoření souvislých ploch veřejně přístupné zeleně v rozvojových oblastech a v rozvojových osách a ve specifických oblastech, na jejichž území je krajina negativně poznamenána lidskou činností, s využitím její přirozené obnovy; cílem je zachování souvislých ploch nezastavěného území v bezprostředním okolí velkých měst, způsobilých pro nenáročnou formu krátkodobé rekreace a dále pro vznik a rozvoj lesních porostů a zachování prostupnosti krajiny.

ÚP zachovává v přímé návaznosti na ZÚ a zastavitelné plochy přírodně hodnotné části nezastavěného území (viz urbanistická koncepce a koncepce uspořádání krajiny).

(22) Vytvářet podmínky pro rozvoj a využití předpokladů území pro různé formy udržitelného cestovního ruchu (např. cykloturistika, agroturistika, poznávací turistika), při zachování a rozvoji hodnot území. Podporovat propojení míst, atraktivních z hlediska cestovního ruchu, turistickými cestami, které umožňují celoroční využití pro různé formy turistiky (např. pěší, cyklo, lyžařská, hipo).

ÚP připouští rozvoj nemotorové dopravy téměř ve všech plochách s rozdílným způsobem využití.

(23) Podle místních podmínek vytvářet předpoklady pro lepší dostupnost území a zkvalitnění dopravní a technické infrastruktury s ohledem na prostupnost krajiny. Při umísťování dopravní a technické infrastruktury zachovat prostupnost krajiny a minimalizovat rozsah fragmentace krajiny; je-li to z těchto hledisek účelné, umísťovat tato zařízení souběžně. U stávající i budované sítě dálnic, kapacitních komunikací a silnic I. třídy zohledňovat i potřebu a možnosti umístění odpočívek, které jsou nedílnou součástí. Zmírňovat vystavení městských oblastí nepříznivým účinkům tranzitní železniční a silniční dopravy, mimo jiné i prostřednictvím obchvatů městských oblastí, nebo zajistit ochranu jinými vhodnými opatřeními v území. Zároveň však vymezovat plochy pro novou obytnou zástavbu tak, aby byl zachován dostatečný odstup od vymezených koridorů pro nové úseky dálnic, silnic I. třídy a železnic, a tímto způsobem důsledně předcházet zneprůchodnění území pro dopravní stavby i možnému nežádoucímu působení negativních účinků provozu dopravy na veřejné zdraví obyvatel (bez nutnosti budování nákladných technických opatření na eliminaci těchto účinků).

Současnou dopravní a technickou infrastrukturu ÚP respektuje a dále ji rozvíjí. Prostupnost území ÚP zvyšuje stanovením podmínek využití území a ve smyslu § 18 odst. 5 stavebního zákona nevylučuje umísťování dopravní ani technické infrastruktury v nezastavěném území.

(24) Vytvářet podmínky pro zlepšování dostupnosti území rozšiřováním a zkvalitňováním dopravní infrastruktury s ohledem na potřeby veřejné dopravy a požadavky ochrany veřejného zdraví a v souladu s principy rozvoje udržitelné mobility osob a zboží, zejména uvnitř rozvojových oblastí a rozvojových os. Možnosti nové výstavby je třeba dostatečnou veřejnou infrastrukturou přímo podmínit. Vytvářet podmínky pro zvyšování bezpečnosti a plynulosti dopravy, ochrany a bezpečnosti obyvatelstva a zlepšování jeho ochrany před hlukem a emisemi, s ohledem na to vytvářet v území podmínky pro environmentálně šetrné formy dopravy (např. železniční, cyklistickou).

ÚP stabilizuje současné plochy dopravní infrastruktury.

(24a) Na územích, kde dochází dlouhodobě k překračování zákonem stanovených hodnot imisních limitů pro ochranu lidského zdraví, je nutné předcházet dalšímu významnému zhoršování stavu. V územích, kde nejsou hodnoty imisních limitů pro ochranu lidského zdraví

překračovány, vytvářet územní podmínky pro to, aby k jejich překročení nedošlo. Vhodným uspořádáním ploch v území obcí vytvářet podmínky pro minimalizaci negativních vlivů koncentrované výrobní činnosti na bydlení. Vymezovat plochy pro novou obytnou zástavbu tak, aby byl zachován dostatečný odstup od průmyslových nebo zemědělských areálů.

Stanovení podmínek využití ploch VL a VZ vytváří ÚP podmínky pro minimalizaci negativních vlivů výrobní činnosti na bydlení.

(25) Vytvářet podmínky pro preventivní ochranu území a obyvatelstva před potenciálními riziky a přírodními katastrofami v území (záplavy, sesuvy půdy, eroze atd.) s cílem jim předcházet a minimalizovat jejich negativní dopady. Zejména zajistit územní ochranu ploch potřebných pro umístování staveb a opatření na ochranu před povodněmi a pro vymezení území určených k řízeným rozlivům povodní. Vytvářet podmínky pro zvýšení přirozené retence srážkových vod v území a využívání přírodě blízkých opatření pro zadržování a akumulaci povrchové vody tam, kde je to možné s ohledem na strukturu osídlení a kulturní krajinu, jako jedno z adaptačních opatření v případě dopadů změny klimatu. V území vytvářet podmínky pro zadržování, vsakování i využívání srážkových vod jako zdroje vody a s cílem zmírňování účinků povodní a sucha. Při vymežování zastavitelných ploch zohlednit hospodaření se srážkovými vodami.

ÚP připouští umístování protierozních a protipovodňových opatření v celém území. Stanovená intenzita využití umožňuje vsakování dešťových vod přímo v ZÚ a v zastavitelných plochách.

(27) Vytvářet podmínky pro koordinované umístování veřejné infrastruktury v území a její rozvoj, a tím podporovat její účelné využívání v rámci sídelní struktury, včetně podmínek pro rozvoj digitální technické infrastruktury. Vytvářet rovněž podmínky pro zkvalitnění dopravní dostupnosti obcí (měst), které jsou přirozenými regionálními centry v území tak, aby se díky možnostem, poloze i infrastruktuře těchto obcí zlepšovaly i podmínky pro rozvoj okolních obcí ve venkovských oblastech a v oblastech se specifickými geografickými podmínkami. Při územně plánovací činnosti stanovovat podmínky pro vytvoření výkonné sítě osobní i nákladní železniční, silniční, vodní a letecké dopravy, včetně sítě regionálních letišť, efektivní dopravní sítě pro spojení městských oblastí s venkovskými oblastmi, stejně jako řešení přeshraniční dopravy, protože mobilita a dostupnost jsou klíčovými předpoklady hospodářského rozvoje ve všech regionech.

viz (23) PÚR ČR, občanské vybavení veřejného charakteru a veřejná prostranství ÚP stabilizuje a připouští jejich rozvoj v rámci jiných typů ploch (viz urbanistická koncepce a koncepce veřejné infrastruktury).

(28) Pro zajištění kvality života obyvatel zohledňovat potřeby rozvoje území v dlouhodobém horizontu a nároky na veřejnou infrastrukturu, včetně veřejných prostranství. Návrh a ochranu kvalitních městských prostorů a veřejné infrastruktury je vhodné řešit ve spolupráci veřejného i soukromého sektoru s veřejností.

ÚP je zpracován s ohledem na dlouhodobý rozvoj území. ÚP je v souladu se stavebním zákonem veřejně projednáván.

(29) Zvláštní pozornost věnovat návaznosti různých druhů dopravy. Vytvářet územní podmínky pro upřednostňování veřejné hromadné, cyklistické a pěší dopravy. S ohledem na to vymezovat plochy a koridory nezbytné pro efektivní integrované systémy veřejné dopravy nebo městskou hromadnou dopravu, umožňující účelné propojení ploch bydlení, ploch rekreace, občanského vybavení, veřejných prostranství, výroby a dalších ploch, s požadavky na kvalitní životní prostředí. Vytvářet tak podmínky pro rozvoj účinného a dostupného systému, který bude poskytovat obyvatelům rovné možnosti mobility a dosažitelnosti v území. S ohledem na to vytvářet podmínky pro vybudování a užívání vhodné sítě pěších a cyklistických cest, včetně doprovodné zeleně v místech, kde je to vhodné.

ÚP stabilizuje plochy pro současnou veřejnou dopravní infrastrukturu a připouští nemotorovou dopravu v nezastavěném území v souladu s ust. § 18 odst. 5 stavební zákon.

(30) Úroveň technické infrastruktury, zejména dodávku vody a zpracování odpadních vod je nutno koncipovat tak, aby splňovala požadavky na vysokou kvalitu života v současnosti i v budoucnosti.

ÚP respektuje současnou technickou infrastrukturu a připouští její další rozvoj v souladu s příslušnými oborovými koncepcemi (viz koncepce technické infrastruktury).

(31) Vytvářet územní podmínky pro rozvoj decentralizované, efektivní a bezpečné výroby energie z obnovitelných zdrojů, šetrné k životnímu prostředí, s cílem minimalizace jejich negativních vlivů a rizik při respektování přednosti zajištění bezpečného zásobování území energiemi.

ÚP připouští v ZÚ a v zastavitelných plochách na budovách systémy využívající sluneční energii (viz stanovení podmínek využití ploch).

Ostatní priority ani úkoly pro územní plánování nejsou pro území obce relevantní.

Závěr: ÚP je v souladu s PÚR ČR (Úplné znění závazné od 1.9.2021).

ZÁSADY ÚZEMNÍHO ROZVOJE PARDUBICKÉHO KRAJE

Území obce Nová Sídla je součástí území řešeného v ZÚR Pk, ve znění Aktualizace č. 3.

Z krajských priorit územního plánování pro zajištění udržitelného rozvoje území se v území obce uplatňují tyto relevantní priority (s popisem způsobu přispění ÚP k jejich naplňování):

1. STANOVENÍ PRIORIT ÚZEMNÍHO PLÁNOVÁNÍ KRAJE PRO ZAJIŠTĚNÍ UDRŽITELNÉHO ROZVOJE ÚZEMÍ VČETNĚ ZOHLEDNĚNÍ PRIORIT STANOVENÝCH V POLITICE ÚZEMNÍHO ROZVOJE

(01) *Pomocí nástrojů územního plánování vytvářet podmínky pro vyvážený rozvoj Pardubického kraje, založený na zajištění příznivého životního prostředí, stabilním hospodářském rozvoji a udržení sociální soudržnosti obyvatel kraje. Vyváženost a udržitelnost rozvoje území kraje sledovat jako základní požadavek při zpracování územních studií, územních plánů, regulačních plánů a při rozhodování o změnách ve využití území.*

Koncepce ÚP zachovává postavení obce v rámci Pardubického kraje a vytváří podmínky pro vyvážený rozvoj vymezením zastavitelných ploch pro hospodářský rozvoj a udržení soudržnosti společenství obyvatel území při respektování hodnot ŽP.

(03) *Vytvářet podmínky pro přeměnu a rozvoj hospodářské základny v území regionů se soustředěnou podporou státu vymezených dle Strategie regionálního rozvoje České republiky, kterými jsou na území Pardubického kraje:*

II. hospodářsky slabé regiony: území okresu Svitavy;

Pro tato území prověřit a stanovit možnosti zajištění odpovídající dopravní a technické infrastruktury.

ÚP vymezuje pro rozvoj výroby zastavitelnou plochu VL. ÚP stabilizuje současné odpovídající zajištění dopravní a technickou infrastrukturou a připouští její rozvoj.

(06) *Vytvářet podmínky pro péči o přírodní, kulturní a civilizační hodnoty na území kraje. Přitom se soustředit zejména na:*

a) zachování přírodních hodnot, biologické rozmanitosti a ekologicko-stabilizační funkce krajiny;

- b) ochranu pozitivních znaků krajinného rázu;
- c) zachování a citlivé doplnění výrazu sídel, s cílem nenarušovat cenné městské i venkovské urbanistické struktury a architektonické i přírodní dominanty nevhodnou zástavbou a omezit fragmentaci krajiny;
- d) ochranu obyvatel před zdravotními riziky z narušené kvality prostředí, zejména ve vztahu k vysoké zátěži hlukem, škodlivými látkami v ovzduší a znečišťování povrchových vod využívaných ke koupání;
- e) ochranu před vznikem prostorově sociální segregace s negativními vlivy na sociální soudržnost obyvatel;
- f) rozvojové záměry, které mohou významně ovlivnit charakter krajiny, umísťovat do nejméně konfliktních lokalit.

ÚP vytváří podmínky pro péči o přírodní, kulturní a civilizační hodnoty území a dále umožňuje jejich rozvoj vymezením ploch změn a stanovením podmínek využití pro plochy s rozdílným způsobem využití, a to zejména:

- ad a) respektováním přírodních hodnot a míst s vysokou biologickou rozmanitostí vymezením stabilizovaných ploch přírodních, včetně podpory ekologicko-stabilizačních funkcí krajiny vymezením systému ÚSES na místní úrovni a zpřesněním prvků nadmístních;
- ad b) stanovením podmínek prostorového uspořádání, včetně základních podmínek ochrany krajinného rázu;
- ad c) zachováním charakteru a struktury zástavby s citlivým doplněním zastavitelných ploch navazujících na ZÚ při respektování výškové hladiny zástavby;
- ad d) stanovením urbanistické koncepce, včetně koncepce veřejné dopravní infrastruktury a podmínek pro využití ploch s rozdílným způsobem využití;
- ad e) stanovením urbanistické koncepce bránící vzniku prostorové sociální segregace.

Ostatní priority nejsou pro území obce relevantní.

Z ostatních částí ZÚR Pk vyplývají tyto požadavky:

4. ZPŘESNĚNÍ PLOCH A KORIDORŮ VYMEZENÝCH V POLITICE ÚZEMNÍHO ROZVOJE A VYMEZENÍ PLOCH A KORIDORŮ NADMÍSTNÍHO VÝZNAMU, VČETNĚ PLOCH A KORIDORŮ VEŘEJNÉ INFRASTRUKTURY, ÚZEMNÍHO SYSTÉMU EKOLOGICKÉ STABILITY A ÚZEMNÍCH REZERV, U PLOCH ÚZEMNÍCH REZERV STANOVENÍ VYUŽITÍ, KTERÉ MÁ BÝT PROVĚŘENO

4.3. PLOCHY A KORIDORY NADREGIONÁLNÍHO A REGIONÁLNÍHO ÚZEMNÍHO SYSTÉMU EKOLOGICKÉ STABILITY

(111) ZÚR vymezují na regionální úrovni:

g) regionální biokoridory jejichž funkčnost je nutno zcela nebo částečně zajistit

NKOD	název
RK 846	Aronka – Nedošínský háj

(113) ZÚR stanovují tyto úkoly pro územní plánování:

- a) zpřesnit vymezení regionálních a nadregionálních biocenter a biokoridorů v souladu s metodikou ÚSES a požadavky specifických oborových dokumentací tak, aby byly dodrženy nejméně jejich minimální parametry a zajištěna jejich funkčnost;
- b) zpřesnit vymezení ochranných zón nadregionálních biokoridorů podle konkrétních geomorfologických a ekologických podmínek daného území tak, aby byly dodrženy prostorové parametry biokoridorů.

Naplnění v ÚP:

ÚP stanovuje podmínky pro využití ploch, na kterých je biokoridor zpřesněn jako funkční, přispívající k jeho stabilizaci a k ochraně přírodních hodnot.

6. STANOVENÍ CÍLOVÝCH KVALIT KRAJIN, VČETNĚ ÚZEMNÍCH PODMÍNEK PRO JEJICH ZACHOVÁNÍ NEBO DOSAŽENÍ

6.4. KRAJINA LESOZEMĚDĚLSKÁ

(131) ZÚR stanovují tyto zásady pro plánování změn v území a rozhodování o nich:

- a) lesní hospodaření směřovat k diferencovanější a přirozenější skladbě lesů a eliminovat tak rizika poškození krajiny nesprávným lesním hospodařením;
- b) zastavitelné plochy mimo zastavěná území obcí navrhovat pouze v nezbytné míře při zohlednění hodnot území s tím, že zastavitelné plochy budou vymezovány na úkor ploch lesa pouze ve výjimečných a zvláště odůvodněných případech;
- c) zábor PUPFL připouštět pouze ve výjimečných, nezbytných a zvláště odůvodněných případech;
- d) chránit a rozvíjet harmonický vztah sídel a zemědělské krajiny, zejména udržovat vyvážený podíl zahrad a trvalých travních porostů a zastavěných a intenzivně využívaných ploch;
- e) rekreační ubytovací zařízení s vyšší kapacitou lůžek připouštět pouze na základě vyhodnocení únosnosti krajiny.

Naplnění v ÚP:

ÚP respektuje stanovením koncepce uspořádání krajiny a podmínek využití ploch v ní vymezených relevantní zásady stanovené pro krajinný typ vymezený na území obce.

6.5. KRAJINA ZEMĚDĚLSKÁ

(133) ZÚR stanovují tyto zásady pro plánování změn v území a rozhodování o nich:

- a) dbát na ochranu a hospodárné využívání zemědělského půdního fondu;
- b) zastavitelné plochy mimo zastavěná území obcí navrhovat v nezbytně nutné míře při zohlednění krajinných hodnot území;
- c) zvyšovat pestrost krajiny zejména obnovou a doplňováním doprovodné zeleně podél komunikací a rozptýlené zeleně (solitéry, remízky apod.);
- d) zvyšovat prostupnost krajiny obnovou cestní sítě.

Naplnění v ÚP:

ÚP respektuje stanovením koncepce uspořádání krajiny a podmínek využití ploch v ní vymezených relevantní zásady stanovené pro krajinný typ vymezený na území obce.

6.10. KRAJINA 03 LITOMYŠLSKO – POLIČSKO

(137o) ZÚR stanovují tyto společné úkoly pro územní plánování v oblasti koncepce krajiny a zásady pro udržení nebo dosažení cílových kvalit krajiny:

- a) chránit a rozvíjet zachované a hodnotné části krajiny a strukturu krajinných prvků charakteristických pro jednotlivé krajiny;
- b) území rozvíjet tak, aby jeho budoucí podoba zachovávala a rozvíjela stávající kvality a hodnoty krajiny a eliminovala existující narušení, a to z pohledu zachování a ochrany přírodních podmínek a zachování kulturních hodnot;
- c) respektovat zachované vizuální charakteristiky krajiny, chránit dochované obrazy sídel, nepřipouštět umístění staveb, které by svým výškovým nebo hmotovým řešením mohly potlačit vizuální působení siluet sídel, průhledy na tato sídla a vizuální působení dominant;
- d) rozvíjet okraje měst v kontaktu s krajinou s ohledem na prostupnost krajiny, migrační trasy, dostupnost krajinných prostorů pro obyvatele města, vytváření klidových přírodně blízkých prostorů;
- e) vytvářet územní podmínky pro ekologicky významné segmenty krajiny (meze, remízky, liniová i mimolesní zeleň atd.) s cílem členění souvislých ploch orné půdy;
- f) vytvořit předpoklady pro vznik zelených pásů, zelených klínů a dalších přírodních prvků stabilizujících rozhraní mezi volnou krajinou a sídly, omezujících využívání volné krajiny pro zástavbu a bránících srůstání sídel;
- g) preferovat využití rezerv v zastavěném území sídel, zejména proluk a přestavbových území před vymezováním zastavěných ploch ve volné krajině; při vymezování zastavitelných ploch mimo zastavěná území tyto vymezovat výhradně v návaznosti na zastavěná území při zohlednění podmínek ochrany přírodních hodnot krajiny;
- h) nevymezovat zastavitelné plochy na úkor volné krajiny v prostoru přírodních parků;
- i) cestovní ruch rozvíjet ve formách příznivých pro udržitelný rozvoj;
- j) vyhodnotit při navrhování rozvojových území, jejichž využití umožní umístování staveb, které mohou díky své výšce a/nebo svým plošným parametrům narušit krajinný ráz, vyhodnotit jejich možný vliv na krajinný ráz a negativní dopady eliminovat;
- k) respektovat cenné architektonické a urbanistické znaky sídel a doplňovat je hmotově a tvarově vhodnými stavbami;
- l) nepřipouštět umístění vertikálních výškových staveb technicistní povahy (např. stožáry, větrné elektrárny, tovární komíny, vodárny) v krajinářsky cenných prostorech, na území chráněných krajinných oblastí, přesahujících vymezující horizonty, krajinné předěly a uplatňujících se v siluetách sídel a přednostně je umísťovat k současným průmyslovým zónám, ke stávajícím stožárům elektrického vedení nebo jiným prvkům technicistní povahy;
- m) vytvářet podmínky pro ochranu všech přírodních zdrojů a pro jejich šetrné využívání;
- n) vytvářet podmínky pro zvýšení retenční schopnosti krajiny zejména vymezením vhodného způsobu využití ploch v krajině a stanovením podmínek pro ekologicky příznivé nakládání s dešťovými vodami v zastavěných územích (vsakování, retence);
- o) protipovodňovou ochranu před říčními povodněmi či povodněmi z příválových srážek a omezení negativních důsledků povodní řešit vhodnou koncepcí uspořádání krajiny s využitím přirozeného potenciálu krajiny pro zadržení vody (např. revitalizací vodních toků, stanovením území určených k rozlívům povodní, výstavbou poldrů, realizací protierozních opatření, zalesňováním atd.).

Naplnění v ÚP:

ÚP stabilizací ploch nezastavěného území a stanovením koncepce uspořádání krajiny a podmínek využití ploch v ní vymezených přispívá k plnění společných úkolů územního plánování a naplňování relevantních zásad pro udržení nebo dosažení cílových kvalit krajiny.

7. VYMEZENÍ VEŘEJNĚ PROSPĚŠNÝCH STAVEB, VEŘEJNĚ PROSPĚŠNÝCH OPATŘENÍ, STAVEB A OPATŘENÍ K ZAJIŠŤOVÁNÍ OBRANY A BEZPEČNOSTI STÁTU A VYMEZENÝCH ASANAČNÍCH ÚZEMÍ, PRO KTERÉ LZE PRÁVA K POZEMKŮM A STAVBÁM VYVLASTNIT

7.6. VEŘEJNĚ PROSPĚŠNÁ OPATŘENÍ ÚZEMNÍ SYSTÉM EKOLOGICKÉ STABILITY

(147) ZÚR vymezují jako veřejně prospěšná opatření tyto plochy a koridory biocenter a biokoridorů ÚSES, jejichž funkčnost je nutno zcela nebo částečně zajistit:

Číslo VPO	NKOD	VPO	ORP	dotčená obec	dotčené katastrální území
U37	846	Aronka – Nedošínský háj	Litomyšl	Nová Sídla	Nová Sídla

Naplnění v ÚP:

ÚP nezpřesňuje tento biokoridor jako VPO, protože jej vymezuje jako funkční.

Závěr: ÚP je v souladu se ZÚR Pk, ve znění Aktualizace č. 3.

II.1.c) VYHODNOCENÍ KOORDINACE VYUŽÍVÁNÍ ÚZEMÍ Z HLEDISKA ŠIRŠÍCH VZTAHŮ V ÚZEMÍ

Přeshraniční hodnoty území a limity jeho využití

Území obce je součástí správního území Pardubického kraje a spadá do správního obvodu obce s rozšířenou působností Litomyšl. Sousedí s obcemi Cerekvice nad Loučnou, Morašice a Tržek (všechny ORP Litomyšl). Celé řešené území se nachází mimo rozvojové osy a specifické oblasti krajského významu.

Území obce leží v Chráněné oblasti přirozené akumulace vod Východočeská křída.

Územím obce procházejí silnice II. a III. třídy II/358 (Litomyšl – Nové Hrady), III/35839 (Cerekvice nad Loučnou – Sedlišťka) a III/35841 (Tržek – Morašice), které umožňují realizovat dopravní vazby na silnici I/35 (Vysoké Mýto – Litomyšl) a cyklotrasa č. 4021. Převážná část řešeného území se nachází v leteckém koridoru TSA. Celé řešené území se nachází v ochranném pásmu letecké stavby.

Řešeným územím prochází nadzemní elektrické vedení VN 35 kV, STL plynovod, vodovodní řad a radioreléová trasa.

Všechny uvedené přeshraniční limity využití území a jejich ochranná pásma ÚP respektuje.

Záměry přesahující hranice obce Nová Sídla (přeshraniční záměry)

Sousední obec	Označení záměru v ÚP Nová Sídla	Zdroj informací o záměru a koordinace s ÚPD sousední obce
Tržek	RBK846	ÚP Nová Sídla zpřesnil regionální biokoridor ze ZÚR jako funkční, který bude propojen s jeho zpřesněním v pořizovaném ÚP sousední obce.
Tržek	LBK1	ÚP Nová Sídla vymezil místní (lokální) biokoridor jako funkční a propojený s prvkem vymezeným v ÚPD sousední obce.

Tržek, Morašice	LBK2	ÚP Nová Sídla vymezil místní (lokální) biokoridor jako funkční a propojený s prvkem vymezeným v ÚPD sousedních obcí.
-----------------	------	--

Jiné přeshraniční záměry neobsahuje ÚP Nová Sídla ani ÚPD sousedních obcí.

II.1.d) VYHODNOCENÍ SOULADU S CÍLI A ÚKOLY ÚZEMNÍHO PLÁNOVÁNÍ, ZEJMÉNA S POŽADAVKY NA OCHRANU ARCHITEKTONICKÝCH A URBANISTICKÝCH HODNOT V ÚZEMÍ A POŽADAVKY NA OCHRANU NEZASTAVĚNÉHO ÚZEMÍ

Řešení ÚP napomáhá vytvářet územní předpoklady pro výstavbu a pro udržitelný rozvoj území (§ 18 stavebního zákona), a to především stabilizací účelně využívaných ploch s rozdílným způsobem využití a vymezením zastavitelných ploch BV, PZ, TW a VL, odpovídajících potřebám a možnostem rozvoje území a míře využití ZÚ. Tím přispívá k dosažení souladu veřejných a soukromých zájmů na rozvoji území při zohlednění jeho společenského a hospodářského potenciálu a respektování jeho hodnot.

Při naplňování cílů územního plánování je postupováno přiměřeně dle úkolů územního plánování (§ 19 stavebního zákona), uvedených především v odst. (1) pod písmeny b) až o) – je upřesněna koncepce rozvoje území, nové plochy se vymezují na základě prověření a posouzení záměrů na provedení změn v území, včetně veřejného zájmu na nich, jsou stanoveny podmínky jejich funkčního využití a prostorového uspořádání, které zajistí hospodárné vynakládání prostředků z veřejných rozpočtů, a to při uplatňování aktuálních poznatků z dotčených oborů. Ostatní úkoly se v rámci ÚP neuplatňují.

ÚP je v souladu s cíli a úkoly územního plánování obsaženými v § 18 a 19 stavebního zákona. Jeho postupné naplňování negativně neovlivní přírodní, kulturní ani civilizační hodnoty území, naopak posílí přírodní hodnoty zajištěním funkčnosti zpřesněného ÚSES a kulturní hodnoty ochrání a posílí respektováním podmínek využití ploch a prostorového uspořádání. Urbanistické, architektonické a archeologické hodnoty, které byly podkladem pro řešení ÚP, nejsou negativně dotčeny.

II.1.e) VYHODNOCENÍ SOULADU S POŽADAVKY STAVEBNÍHO ZÁKONA A JEHO PROVÁDĚCÍCH PRÁVNÍCH PŘEDPISŮ

Pořizování i projednávání ÚP Nová Sídla bude probíhat v souladu s příslušnými ustanoveními (zejména § 47 a § 50 – 53) stavebního zákona a jeho prováděcích vyhlášek č. 500/2006 Sb. a č. 501/2006 Sb., všechny ve znění pozdějších předpisů. Samotná dokumentace splňuje náležitosti dané výše uvedenými právními předpisy.

II.1.f) VYHODNOCENÍ SOULADU S POŽADAVKY ZVLÁŠTNÍCH PRÁVNÍCH PŘEDPISŮ A SE STANOVISKY DOTČENÝCH ORGÁNŮ PODLE ZVLÁŠTNÍCH PRÁVNÍCH PŘEDPISŮ, POPŘÍPADĚ S VÝSLEDKEM ŘEŠENÍ ROZPORŮ (ZPRACOVÁVÁ POŘIZOVATEL)

1. Stanoviska dotčených orgánů uplatněná v rámci společného jednání:

- 1.1. Krajský úřad Pardubického kraje, odbor životního prostředí a zemědělství, stanovisko č.j. KrÚ 8470/2021/OŽPZ/PI ze dne 27.1.2021 ve znění: „**Stanovisko dotčených orgánů ve smyslu ust. § 50 zákona č. 183/2006 Sb., o územním plánování**“

a stavebním řádu, v platném znění, odboru životního prostředí a zemědělství Krajského úřadu Pardubického kraje k akci: „Společné jednání o návrhu územního plánu Nová Sídla“.

Orgán ochrany ovzduší (zpracovatel Ing. Richard Pinkas)

Vzhledem k příliš obecné úrovni podrobnosti předložené koncepce a s ohledem na skutečnost, že nejsou do území umisťovány konkrétní zdroje znečišťování ovzduší, neuplatňuje orgán ochrany ovzduší krajského úřadu Pardubického kraje dle § 11 odst. 2 písm. a) zákona č. 201/2012 Sb., o ochraně ovzduší a souvisejících předpisů ke společnému jednání o návrhu územního plánu Nová Sídla žádné další požadavky nad rámec požadavků vyplývajících ze Zásad územního rozvoje Pardubického kraje a územně analytických podkladů.

Orgán ochrany přírody (zpracovatel Ing. Tomáš Sigl)

Krajský úřad Pardubického kraje, orgán ochrany přírody a krajiny (dále též „OOP“), v souladu s ustanovením § 77a odst. 4 písm. x) zákona č. 114/1992 Sb., o ochraně přírody a krajiny, v platném znění (dále též „zákon o ochraně přírody“), uplatňuje k předloženému návrhu územního plánu Nová Sídla (dále též „Návrh“), (ve fázi pro společné jednání) následující stanovisko:

Z hlediska zájmů svěřených OOP zákonem o ochraně přírody, tj. územní systém ekologické stability (regionální a nadregionální úroveň), přírodní parky, přírodní rezervace a přírodní památky, evropsky významné lokality, ptačí oblasti, a zvláště chráněné druhy rostlin a živočichů, **nejsou k předloženému Návrhu žádné připomínky.**

Odůvodnění stanoviska orgánu ochrany přírody:

Podklady pro vydání stanoviska byly:

- Předložený Návrh včetně textových a mapových příloh.
- Ústředního seznamu ochrany přírody (zejména podrobné informace o evropsky významných lokalitách, ptačích oblastech, zvláště chráněných územích apod.).
- Nálezové databáze ochrany přírody (garant Agenturou ochrany přírody a krajiny ČR).
- Územně analytické podklady a Zásady územního rozvoje Pardubického kraje.
- Platná územně plánovací dokumentace sousedních obcí.
- Náhled do informačního systému EIA/SEA.

Do řešeného území zasahuje jediný prvek územního systému ekologické stability (dále též „ÚSES“) regionální a nadregionální úrovně, a to regionální biokoridor č. 846 (Aronka – Nedošinský háj). Předložený Návrh tuto skutečnost respektuje. Uvedený biokoridor navazuje na prvky ÚSES v sousedních obcích (katastrálních území). Plochy ÚSES byly vymezeny tak, aby byla umožněna realizace jednotlivých prvků ÚSES v parametrech daných platnou metodikou. Základní podmínky ploch, do kterých byl ÚSES umístěn, byly stanoveny tak, aby nebyla ohrožena funkčnost stávajících prvků ÚSES a aby nebyla znemožněna realizace zatím nefunkčních částí ÚSES. V řešeném území se nenachází žádné zvláště chráněné území (přírodní památka, přírodní rezervace) ani žádná lokalita soustavy Natura 2000 (evropsky významná lokalita, ptačí oblast).

Krajský úřad nemá z nových návrhových ploch informace o výskytu zvláště chráněných druhů a ani v Nálezové databázi ochrany přírody nejsou evidovány z tohoto území záznamy o zvláště chráněných druzích, u kterých by mohlo dojít realizací záměrů, jež předložený Návrh v území připouští ke škodlivému zásahu do jejich přirozeného vývoje nebo k poškození či ke zničení jejich stanovišť.

OOP posoudil předložený návrh územního plánu Nová Sídla, jeho cíle, vymezení ploch s rozdílným využitím a dospěl k závěru, že tento koncepční materiál nebude mít negativní vliv na výše uvedené zájmy ochrany přírody, a proto neuplatnil k předloženému návrhu žádné připomínky.

Toto stanovisko je uplatněno výhradně k předloženému obsahu územně plánovací dokumentace. Jakákoliv zásadní doplnění či změny je nutné vnímat jako důvody, pro které je nutné opětovně předložit dokumentaci OOP k vydání nového stanoviska.

OOP upozorňuje na to, že toto stanovisko není uplatněno k případným konkrétním záměrům, které by mohly být v budoucnu realizovány na základě předkládaného návrhu územního plánu.

Orgán ochrany zemědělského půdního fondu (zpracovatel RNDr. M. Boukal, Ph.D.)

Krajský úřad Pardubického kraje, jako věcně a místně příslušný orgán státní správy ochrany zemědělského půdního fondu (dále jen OZPF) dle § 17a písm. a) zákona ř. 334/1992 Sb., o OZPF, ve znění pozdějších změn (dále jen „zákon“), posoudil předloženou žádost a dle ustanovení § 5 odst. 2 zákona vydává

A) SOUHLAS

k uvedené věci „**ÚP Nová Sídla, návrh**“, vyhodnocením důsledků navrhovaného řešení na OZPF ve smyslu vyhlášky č. 271/2019 Sb., o stanovení postupů k zajištění OZPF, v platném znění.

Předložené vyhodnocení důsledků na OZPF vyžaduje 6,8995 ha, z toho:

- ✓ Lokalita: P1, Z1, Z2, Z3 – rozloha 3,9030 ha. Využití je možné pro bydlení.
- ✓ Lokalita: Z4 – rozloha 0,1585 ha. Využití je možné pro technickou infrastrukturu.
- ✓ Lokalita: Z5 – rozloha 0,1721 ha. Využití je možné pro veřejná prostranství, zeleň.
- ✓ Lokalita: Z7 – rozloha 2,6659 ha., Využití je možné pro výrobu a skladování.

B) NESOUHLAS

- ✓ Lokalita: Z6 – veřejná prostranství, zeleň.

ODŮVODNĚNÍ

Dne 1.4.2015 nabyl účinnosti zákon č. 41/2015 Sb., kterým se mění zákon č. 334/1992 Sb., o OZPF, ve znění pozdějších předpisů. Pořizovatel územně plánovací dokumentace je dle § 5 odst. 1 zákona povinen řídit se zásadami plošné ochrany zemědělského půdního fondu, které jsou uvedeny v § 4 zákona. Dle § 4 odst. 3 zákona lze (cit.): „Zemědělskou půdu I. a II. třídy ochrany odejmout pouze v případech, kdy jiný veřejný zájem výrazně převažuje nad veřejným zájmem ochrany zemědělského půdního fondu.“ V případě, že jsou některé takové plochy přejímány z platné územně plánovací dokumentace a zároveň je zachováno i jejich funkční využití, využívá orgán OZPF 4 odst. 4 zákona (zde lokality č. Z3, Z4, Z7).

U lokality č. Z6 (veřejné prostranství, zeleň) nacházející se na půdách II. třídy ochrany nebyla dostatečným způsobem odůvodněna převaha jiného veřejného zájmu. V daném katastru je pro navrhované funkční využití schváleno dostatečné množství jiných dosud nevyužitých ploch (není proto splněna podmínka nezbytnosti, viz § 4 odst. 2 zákona). Záměry se nachází i na ucelených zemědělsky obhospodařovatelných plochách [rozpor s § 4 odst. 1 písm. c) zákona, tj. narušování organizace zemědělského půdního fondu]. Zábor lokality není ve veřejném zájmu.

Na souhlas udělovaný podle ustanovení § 5 odst. 2 zákona se nevztahují ustanovení zákona č. 500/2004 Sb., správní řád, v platném znění, a neřeší se jím žádné majetkoprávní ani uživatelské vztahy k pozemkům.

Orgán státní správy lesů (zpracovatel Ing. Jana Sýkorová):

Podle ustanovení 48a odst. 2 písm. a) zákona č. 289/1995 Sb., o lesích a o změně a doplnění některých zákonů, ve znění pozdějších předpisů, nemáme jako orgán státní správy lesů Krajského úřadu Pardubického kraje k společnému jednání o návrhu územního plánu Nová Sídla připomínky – v textové části návrhu územního plánu kap. II.1.o) **VYHODNOCENÍ PŘEDPOKLÁDANÝCH DŮSLEDKŮ NAVRHOVANÉHO ŘEŠENÍ NA ZEMĚDĚLSKÝ PŮDNÍ FOND A POZEMKY URČENÉ K PLNĚNÍ FUNKCE LESA** je uvedeno, že navrhované řešení nevymezuje plochy změn na pozemcích určených k plnění funkcí lesa. Lokality Z1 a Z2 jsou situované částečně v ochranném pásmu lesa (50 m od

okraje lesa) a jsou zastavitelné jen se souhlasem orgánu státní správy lesů podle § 14 odst. 2 lesního zákona. Dotčeným orgánem ve smyslu stavebního zákona je obecní úřad obce s rozšířenou působností, tj. odbor životního prostředí Městského úřadu Litomyšl, který je místně a věcně příslušný k uplatnění stanoviska k návrhu územního plánu a jeho změn.“

Vyhodnocení stanoviska a pokyn pro zpracování:

Respektovat stanovisko dotčeného orgánu. Lokalitu Z6 z návrhu vypustit.

1.2. Krajská hygienická stanice Pardubického kraje se sídlem v Pardubicích, územní pracoviště Svitavy, stanovisko č.j. KHSPA 27018/2020HOK-Sy ze dne 2.2.2021 ve znění: „Krajská hygienická stanice Pardubického kraje se sídlem v Pardubicích (dále jen „KHS“), jako místně a věcně příslušný dotčený správní úřad podle 82 odst. 1 a 2 písm. i) a j) ve spojení s § 77 odst. 1 zákona č. 258/2000 Sb., o ochraně veřejného zdraví a o změně některých souvisejících zákonů, ve znění pozdějších předpisů a § 4 odst. 2 písm. b) zák. č. 183/2006., o územním plánování a stavebním řádu, ve znění pozdějších předpisů (dále jen „stavební zákon“), posoudil **návrh územního plánu Nová Sídla pro společné jednání.**

Po zhodnocení souladu návrhu územního plánu s požadavky předpisů v oblasti ochrany veřejného zdraví vydává KHS v souladu s § 50 odst. 2 stavebního zákona toto stanovisko:

S návrhem územního plánu Nová Sídla souhlasí.

V souladu s § 77 odst. 1 věta třetí zákona č. 258/2000 Sb., ve znění pozdějších předpisů a § 4 odst. 6 stavebního zákona váže KHS souhlas na splnění stanovené podmínky:

1. Vymezená plocha P1 a Z3 (plochy bydlení – venkovské – BV) budou zařazeny do podmíněně přípustného využití. Povolení umístění stavby pro bydlení bude podmíněno předložením vyhodnocení hlukového zatížení uvažovaných ploch pro bydlení ve vztahu k dodržení hygienických limitů hluku dle NV č. 272/2011 Sb., o ochraně zdraví před nepříznivými účinky hluku a vibrací, ve znění pozdějších předpisů, z provozu sousedních ploch výroby. Vymezená plocha P1 přímo sousedí se stávající plochou výroba lehká – VL a vymezená plocha Z3 je v blízkosti stávající plochy výroby zemědělská a lesnická – VZ.

Odůvodnění:

Návrh Územního plánu Nová Sídla (ÚP) byl pořízen na základě rozhodnutí zastupitelstva obce Nová Sídla. Obec Nová Sídla je součástí území Pardubického kraje, veřejná správa je v působnosti ORP Litomyšl. Územní plán je zpracován pro 1 katastrální území Nová Sídla. Rozloha řešeného území je 2,95 km² s počtem cca 225 obyvatel ke dni 1.1.2020. Obcí prochází silnice II. třídy (II/358) a silnice III. třídy (III/35839 a III/35841). Obec leží v Chráněné oblasti přirozené akumulace vod Východočeská křída. Řešeným územím prochází nadzemní elektrické vedení VN 35 kV, STL plynovod, vodovodní řad a radioreleová trasa. Převážná část řešeného území se nachází v leteckém koridoru TSA, v ochranném pásmu letecké stavby. Řešené území leží mimo rozvojové oblasti, rozvojové osy i specifické oblasti územního rozvoje v ní vymezené. Návrh územního plánu je zpracován v souladu s platnou legislativou Politikou územního rozvoje VR ve znění Aktualizace č. 1. – 3. a 5. a se Zásadami územního rozvoje Pardubického kraje. Územní plán vymezuje celkem 7 zastavitelných ploch a 1 plochu přestavby. Vymezeny jsou zastavitelné plochy pro **bydlení venkovské – BV** označené **Z1, Z2, Z3** a **P1**, plocha **vodního hospodářství – TW** označená **Z4**, která je vymezená pro umístění centrální ČOV, plochy **vybraná veřejná prostranství s převahou zeleně – PZ** označené **Z5, Z6** a plocha **výroba lehká – VL** označená **Z7**.

ÚP stabilizuje systém sídlení zeleně, který tvoří samostatně vymezené plochy PZ – vybraná veřejná prostranství s převahou zeleně a ZO – zeleň ochranná a izolační. Tyto plochy dále rozvíjí plochami Z5 a Z6 vymezené pro PZ. Dále ÚP vymezuje prvky ÚSES – regionální biokoridor RBK846 Aronka – Nedošínský háj a místní (lokální) biokoridor LBK1, LBK2. Řešené území se nalézá v ochranném pásmu vodního zdroje II. stupně. Vodovodní systém

Morašice je zásoben z artézského vrtu V-1 Morašice – skupinový vodovod FIALA. Tento vodní zdroj zásobuje zemní vodojem Morašice, který zásobuje obec Morašice, Tržek a obě místní části v řešeném území. Vodovodní síť, jejíž provoz zajišťuje VHOS, a.s. Moravská Třebová, je ve vlastnictví obce (Morašice u Litomyše – skupinový vodovod FIALA). Současný vodovodní systém zajistí dostatečné množství pitné vody ve spotřebišti. Dle PRVK Pk bude řešen území v případě přerušení dodávky pitné vody z obou vodních zdrojů zásobeno z náhradního vodního zdroje NZV – Čistá nebo Janov. ÚP připouští realizaci oddílného gravitačního kanalizačního systému v rámci ploch s rozdílným způsobem využití v souladu s podmínkami jejich využití s cílem napojení většiny zdrojů odpadních vod.

Podmínka č. 1 je požadovaná z důvodu ochrany nově navržené obytné zástavby před hlukem z provozu na plochách výroby, které se nachází v jejich blízkosti, ve smyslu zákona na ochranu veřejného zdraví č. 258/2000 Sb. a ve vztahu k dodržení hlukových limitů dle nařízení vlády č. 272/2011 Sb., o ochraně zdraví před nepříznivými účinky hluku a vibrací, ve znění pozdějších předpisů.

Při navrhování rozvojových ploch je nutno zohledňovat požadavky na ochranu veřejného zdraví z hlediska negativního působení hluku ve smyslu ustanovení § 30 zákona č. 258/2000 Sb., ve znění pozdějších předpisů a nařízení vlády č. 272/2011 Sb., o ochraně zdraví před nepříznivými účinky hluku a vibrací.

Návrh Územního plánu Nová Sídla není za předpokladu splnění výše stanovené podmínky v rozporu s požadavky na ochranu veřejného zdraví a o změně některých souvisejících zákonů, ve znění pozdějších předpisů.“

Vyhodnocení stanoviska a pokyn pro zapracování:

Pro plochy P1 a Z3 doplnit stavby pro bydlení do podmíněně přípustného využití s podmínkou, že těchto ploch – v navazujícím správním řízení bude prokázáno dodržení hygienických limitů hluku z provozu na sousedních plochách lehké výroby a na plochách výroby zemědělské a lesnické ve smyslu platných právních předpisů.

1.3. Městský úřad Litomyšl, odbor životního prostředí, uplatnil stanovisko č.j. MěÚ Litomyšl 004091/2021 ze dne 6.1.2021 ve znění: „Městský úřad Litomyšl, odbor životního prostředí jako státní orgán ochrany přírody věcně příslušný podle § 77 odst. 1 písm. q) zákona č. 114/1992 Sb., o ochraně přírody a krajiny v platném znění (dále jen zákona) a místně příslušný podle § 61 odst. 1 písm. c) zákona č. 128/2000 Sb., o obcích (dále jen zákona o obcích), jako dotčený orgán státní správy podle ust. § 77 vydává k návrhu územního plánu Nová Sídla v souladu s ust. § 149 odst. 1 zákona č. 500/2004 Sb., správní řád v platném znění toto

stanovisko

1. Orgán ochrany přírody **souhlasí** s návrhem územního plánu Nová Sídla ze podmínek vyplývajících z bodu 2

2. Orgán ochrany přírody zároveň upřesňuje požadavky k obsahu územního plánu:

I. V návrhu územního plánu není uvedena intenzita maximálního využití stavebního pozemku. OOP požaduje stanovit koeficient maximálního zastavění pozemku na 0,3.

II. V návrhu ÚP je v základních podmínkách ochrany krajinného rázu uvedeno – **záměry na provedení změn v území budou respektovat charakter a strukturu současné okolní zástavby a harmonické měřítko.**

OOP požaduje, aby v tomto bodě byla tato podmínka změněna následujícím způsobem – **záměry na provedení změn v území budou respektovat charakter a strukturu současné okolní převládající zástavby a harmonické měřítko.**

Převládající zástavba a struktura sídla

Současný urbanismus obce patří v celku k výrazně zachovaným a odpovídá původnímu založení. Převaha sídla je zároveň historickým jádrem, až na plochy s velkokapacitními zemědělskými objekty a na novodobou zástavbu uličního charakteru ve východní části sídla.

Mezi typické a charakteristické znaky patří:

- Návěsní ulicovka s nahuštěnou zástavbou, tj. samostatně stojící statky nebo domy vytvářející kompaktní uliční průčelí
- Velký veřejný prostor návsi se zelení
- Velká plocha pozemků s převahou ploch okolo 1000 m²
- Koeficient zastavění se pohybuje mezi 0,1 – 0,3
- Umístění jednotlivých staveb je pravidelné s výraznou uliční čarou (vůči okolním stavbám)
- Vysoké zastoupení vzrostlé zeleně, velké plochy zahrad a sadů
- Obraz sídla (jeho okraje) je tvořen zelení zahrad a sadů

Převládající charakter staveb pro bydlení a individuální rekreaci

Převažují tradiční objekty statků poličského typu (3–4 trakty tvořící uzavřený dvůr a půdorysy do písmene „O“, „F“ a „U“), samotné hlavní trakty mají výrazně obdélný půdorys. Dále jsou významně zastoupeny samostatné objekty jednoduššího půdorysu („I“ a „L“) taktéž výrazně obdélníkového tvaru hlavní stavby. V případě poličských statků a složitějších půdorysů se jedná o přízemní nebo dvoupodlažní objekty. V případě jednodušších staveb se jedná o přízemní budovy. Ve všech případech převládají objekty se sedlovou nebo polovalbovou střechou se sklonem 38–45°. Hřeben střechy je rovnoběžný s delší stranou přestřešeného objektu. Štítové domy jsou symetrické. Časté jsou vestavby do podkroví. Oplocení pozemků je vzdušné (pletivo, plaňky).

Odůvodnění

Obec Nová Sídla patří mezi obce na Litomyšlsku, které mají ve zvýšené míře dochované kulturní a historické charakteristiky krajinného rázu, především se jedná o dochované objekty lidové architektury i zachování architektonické podoby sídla, která je obdobná stavu zachyceném při vojenském mapování v první polovině 19. století. Vzhledem ke zvýšené hodnotě krajinného rázu sídla by zde měla být uplatňována jeho zvýšená ochrana. Proto OOP požaduje doplnění návrhu územního plánu tak, aby poskytoval ochranu krajinnému rázu, kterou požívá dle ust. § 12 zákona.

Vyhodnocení stanoviska a pokyn pro zapracování:

V kapitole Výroku I.1.f) Podmínky prostorového uspořádání, včetně základních podmínek ochrany krajinného rázu (str. 20) doplnit intenzitu využití pozemku max. 30 %. V základních podmínkách ochrany krajinného rázu (str. 20) bude uvedeno – „Záměry na provedení změn v území budou respektovat charakter a strukturu převládající zástavby a harmonické měřítko“. Do kapitoly Odůvodnění ad I.1.c) Urbanistická koncepce, včetně urbanistické kompozice, vymezení ploch s rozdílným způsobem využití (str. 39) zapracovat Převládající zástavbu a strukturu sídla a Převládající charakter staveb pro bydlení a individuální rekreaci dle stanoviska – viz výše.

1.4. Krajský úřad Pardubického kraje, odbor rozvoje, oddělení územního plánování, uplatnil stanovisko č.j. KrÚ 32187/2021 ze dne 19.4.2021 ve znění: „Krajský úřad Pardubického kraje, odbor rozvoje (dále jen krajský úřad) obdržel dle § 50 odst. 7 zákona č. 183/2006 Sb., o územním plánování a stavebním řádu (stavební zákon), ve znění pozdějších předpisů, žádost o vydání stanoviska k návrhu **Územního plánu Nová Sídla** (dále jen územní plán).

Krajský úřad jako nadřízený orgán posoudil návrh územního plánu dle § 50 odst. 7 stavebního zákona z hlediska vyhodnocení souladu územního plánu s politikou územního rozvoje, s územně plánovací dokumentací vydanou krajem a koordinace využívání území s ohledem na širší územní vztahy a shledal tyto nedostatky:

Vymezení části regionálního biokoridoru RK 846 v severní části území neodpovídá vymezení obsaženému v Zásadách územního rozvoje Pardubického kraje, ve znění aktualizace č. 3 (dále jen ZÚR Pk).

V rámci vyhodnocení souladu územního plánu se ZÚR Pk v kap. II.1.b) textové části odůvodnění chybí posouzení cílových kvalit krajiny 03 Litomyšlsko-Poličsko, které jsou stanoveny v kapitole 6 ZÚR Pk.

Dle § 50 odst. 8 stavebního zákona lze zahájit řízení o návrhu územního plánu až na základě potvrzení krajského úřadu o odstranění výše uvedených nedostatků.

Odůvodnění

Krajský úřad obdržel dne 1.12.2020 oznámení o společném jednání o návrhu územního plánu dle §50 odst. 2 stavebního zákona. Společně s oznámením obdržel krajský úřad dokumentaci návrhu Územního plánu Nová Sídla (říjen 2020). Společné jednání o návrhu územního plánu se konalo dne 6.1.2021. V souladu s § 50 odst. 7 stavebního zákona obdržel krajský úřad dne 12.4.2021 kopie stanovisek a připomínek, které byly k návrhu územního plánu uplatněny. Dle předložených podkladů sousední obce neuplatnily při společném jednání připomínky.

Politika územního rozvoje ČR (PÚR ČR), ve znění aktualizace č. 5, závazná od 11.9.2020 pro pořizování a vydávání územních plánů, nezařazuje řešené území obce do rozvojové oblasti, rozvojové osy ani specifické oblasti republikového významu. Řešené území obce není dotčeno vymezením nových koridorů a ploch dopravní či technické infrastruktury, které by svým významem přesahovaly území jednoho kraje. Předložený návrh územního plánu svým návrhem koncepce a způsobem využití ploch respektuje priority územního plánování pro zajištění udržitelného rozvoje území, které jsou stanoveny v kapitole 2 PÚR ČR. Předložený návrh územního plánu není v rozporu se stanovenými úkoly, které vyplývají z politiky územního rozvoje. V odůvodnění návrhu územního plánu je soulad s politikou územního rozvoje vyhodnocen.

Aktualizace č. 3 Zásad územního rozvoje Pardubického kraje, nabyt účinnosti 12.9.2020. Předložený návrh změny územního plánu respektuje svým návrhem koncepce a způsobem využití ploch následující zásady a úkoly vyplývající ze Zásad územního rozvoje Pardubického kraje (ZÚR Pk), v platném znění:

- priority územního plánování kraje pro zajištění udržitelného rozvoje území, které jsou stanoveny v kapitole 1 ZÚR Pk,
- zásady pro usměrňování územního rozvoje stanovené čl. 108 písm. b) ZÚR Pk, v záplavových územích vymezovat zastavitelné plochy a umísťovat veřejnou infrastrukturu jen ve zcela výjimečných a zvláště odůvodněných případech,
- zásady pro zajištění ochrany a možný rozvoj v územích s přírodními, kulturními a civilizačními hodnotami regionálního významu, které jsou stanoveny v kapitole 5 ZÚR Pk,
- úkol pro územní plánování upřesnit v územních plánech zásady pro krajinný typ lesozemědělský dle čl. 131 a zemědělský dle čl. 133 ZÚR Pk a pro udržení či dosažení cílových kvalit krajiny 03 Litomyšlsko-Poličsko, které jsou stanoveny v kapitole 6 ZÚR Pk. Pro zachování nebo dosažení cílové kvality krajiny jsou v čl. 137o ZÚR Pk stanoveny společné úkoly pro územní plánování v oblasti koncepce krajiny.

Předložený návrh územního plánu respektuje ve své koncepci a v rámci navrženého způsobu využití ploch následující plochy a koridory:

- skladebné části územního systému ekologické stability regionálního biokoridoru RK 846 Aronka – Nedošínský háj dle čl. 111 až 113 ZÚR Pk. Územní plán nezpřesňuje biokoridor RK 846 jako veřejně prospěšné opatření, protože jej vymezuje jako funkční.

V odůvodnění návrhu územního plánu je soulad se zásadami územního rozvoje vyhodnocen. Z hlediska širších vztahů je návrh územního plánu koordinován s územně plánovacími dokumentacemi sousedních obcí.

Předložený návrh územního plánu neobsahuje záležitosti nadmístního významu dle § 43 odst. 1 stavebního zákona, které nejsou řešeny v zásadách územního rozvoje.

V rámci metodické činnosti, která vyplývá pro krajský úřad z ustanovení § 67 odst. 1 písm. c) zákona č. 129/2000 Sb. o krajích, ve znění pozdějších předpisů, upozorňujeme na níže uvedené nedostatky návrhu územního plánu a doporučujeme tyto nedostatky napravit.

Na str. 20 textové části je uvedeno „intenzita využití – max. %“, bez konkrétního čísla. V případě, že není potřebné intenzitu využití ploch uvádět, pak není nutné ji ani zmiňovat.

Na str. 21 textové části je uvedeno, že grafická část obsahuje 2 výkresy: výkres základního členění a hlavní výkres. Dle čl. I, odst. 4 písm. b) přílohy č. 7 k vyhlášce č. 500/2006 Sb., lze koncepci veřejné infrastruktury zpracovat v samostatných výkresech, což nastalo i v tomto případě. Je tedy žádoucí výkres koncepce veřejné infrastruktury do výčtu výkresů doplnit.“

Vyhodnocení stanoviska a pokyn pro zpracování:

Regionální biokoridor RK 846 bude v severní části území zpracován do návrhu územního plánu Nová Sídla dle vymezení obsaženého v platných Zásadách územního rozvoje Pardubického kraje. V kapitole II. 1.b) textové části odůvodnění bude doplněno posouzení cílových kvalit krajiny 03 Litomyšlsko-Poličsko, které jsou uvedeny v kapitole 6 ZÚR Pk.

VÝŠE UVEDENÉ DVĚ ÚPRAVY NÁVRH BUDOU PROVEDENY JAKO PRVNÍ A POŘIZOVATELI BUDE PŘEDLOŽEN UPRAVENÝ NÁVRH, ABY MOHL BÝT PŘEDLOŽEN KRAJSKÉMU ÚŘADU. TEPRVE PO ZÍSKÁNÍ POTVRZENÍ KRAJSKÉHO ÚŘADU O ODSTRANĚNÍ VÝŠE UVEDENÝCH NEDOSTATKŮ ZAPRACOVAT ZBÝVAJÍCÍ POKYNY.

Na straně 20 textové části bude doplněno „intenzita využití – max. 30%“ dle stanoviska Městského úřadu Litomyšl, odboru životního prostředí, č.j.: MěÚ Litomyšl 004091/2021 ze dne 6.1.2021.

Na straně 3 a 21 textové části bude doplněn do výčtu výkresů i výkres koncepce veřejné infrastruktury.

1.5. Dále byla uplatněna souhlasná stanoviska dotčených orgánů (tj. bez stanovení jakýchkoliv podmínek):

- Ministerstvo obrany České republiky, odbor ochrany územních zájmů a státního odborného dozoru, oddělení ochrany územních zájmů Čechy, stanovisko č.j. SpMO 2224/2021-1150-9 ze dne 19.1.2021,
- Ministerstvo průmyslu a obchodu, stanovisko č.j. MPO 687963/2020 ze dne 1.12.2020,
- Ministerstvo životního prostředí, stanovisko č.j. MZP/2020/550/1587-Hd ze dne 11.12.2020,
- Obvodní báňský úřad pro území krajů Královéhradeckého a Pardubického, stanovisko č.j. SBS 46193/2020/OBÚ-09/1 ze dne 7.12.2020,
- Státní úřad pro jadernou bezpečnost, stanovisko č.j. SÚJB/RO/23900/2020 ze dne 8.12.2020,
- Hasičský záchranný sbor Pardubického kraje, stanovisko č.j. HSPA-170-32/2020 ze dne 10.12.2020.

1. Souhlasná stanoviska dotčených orgánů uplatněná v rámci veřejného projednání (tj. bez stanovení jakýchkoliv podmínek):

- 1.1. Krajská hygienická stanice Pardubického kraje se sídlem v Pardubicích, územní pracoviště Svitavy, IČO 71009264, U Divadla č.p. 828, Zelené Předměstí, 530 02 Pardubice 2, stanovisko č.j. KHSPA 14044/2021/HOK-Sy ze dne 9.9.2021,

- 1.2. Hasičský záchranný sbor Pardubického kraje, IČO 70885869, Teplého č.p. 1526, Zelené Předměstí, 530 02 Pardubice 2, stanovisko č.j. HSPA-347-20/2021 ze dne 4.8.2021,
- 1.3. Krajský úřad Pardubického kraje, odbor životního prostředí a zemědělství, IČO 70892822, Komenského náměstí č.p. 125, Pardubice-Staré Město, 530 02 Pardubice 2, stanovisko č.j. KrÚ 68163/2021/OŽPZ/PI ze dne 8.9.2021,
- 1.4. Krajský úřad Pardubického kraje, odbor rozvoje, IČO 70892822, Komenského náměstí č.p. 125, Pardubice-Staré Město, 530 02 Pardubice 2, stanovisko č.j. KrÚ 60029/2021 ze dne 5.8.2021,
- 1.5. Obvodní báňský úřad pro území krajů Královéhradeckého a Pardubického, IČO 25844, Wonkova č.p. 1142, 500 02 Hradec Králové 2, stanovisko č.j. SBS 30505/2021/OBÚ-09/1 ze dne 22.7.2021.

II.1.g) VYHODNOCENÍ SPLNĚNÍ POŽADAVKŮ ZADÁNÍ

Zpracování ÚP vychází ze Zadání ÚP Nová Sídla, které bylo projednáno v souladu se stavebním zákonem a schváleno na zasedání zastupitelstva obce dne 1.10.2019 č. usnesení 48. Toto Zadání bylo jako celek splněno, jak je dále v Komentáři uvedeno.

Dílní úpravy při formulování ÚP byly průběžně konzultovány s objednatelem a pořizovatelem – viz kap. II.1.j).

Komentář ke splnění jednotlivých bodů:

a) požadavky na základní koncepci rozvoje území obce, vyjádřené zejména v cílech zlepšování dosavadního stavu, včetně rozvoje obce a ochrany hodnot jejího území, v požadavcích na změnu charakteru obce, jejího vztahu k sídelní struktuře a dostupnosti veřejné infrastruktury

a.1. požadavky na urbanistickou koncepci, zejména na prověření plošného a prostorového uspořádání zastavěného území a na prověření možných změn, včetně vymezení zastavitelných ploch

a.2. požadavky na koncepci veřejné infrastruktury, zejména na prověření uspořádání veřejné infrastruktury a možnosti jejích změn

a.3. požadavky na koncepci uspořádání krajiny, zejména na prověření plošného a prostorového uspořádání nezastavěného území a na prověření možných změn, včetně prověření, ve kterých plochách je vhodné vyloučit umístování staveb, zařízení a jiných opatření pro účely uvedené v § 18 odst. 5 stavebního zákona

a.4. další požadavky

Všechny koncepce jsou stanoveny ve vzájemné koordinaci – viz kap. II.1.b), II.1.c) a II.1.j) – části ad I.1.c) až ad I.1.e) tohoto Odůvodnění.

b) požadavky na vymezení ploch a koridorů územních rezerv a na stanovení jejich využití, které bude nutno prověřit

Po prověření účelnosti nebyly plochy tohoto charakteru vymezeny.

c) požadavky na prověření vymezení veřejně prospěšných staveb, veřejně prospěšných opatření a asanací, pro které bude možné uplatnit vyvlastnění nebo předkupní právo

Po prověření účelnosti nebyly plochy tohoto charakteru vymezeny.

d) požadavky na prověření vymezení ploch a koridorů, ve kterých bude rozhodování o změnách v území podmíněno vydáním regulačního plánu, zpracováním územní studie nebo uzavřením dohody o parcelaci

Po prověření účelnosti nebyly plochy tohoto charakteru vymezeny.

e) Požadavek na zpracování variant řešení

V průběhu zpracování ÚP byl potvrzen předpoklad uvedený ve schváleném Zadání ÚP a ÚP je zpracován invariantně.

f) Požadavky na uspořádání obsahu návrhu územního plánu a na uspořádání obsahu jeho odůvodnění včetně měřítek výkresů a počtu vyhotovení

ÚP je zpracován a uspořádán v souladu se Zadáním ÚP s tím, že textová a grafická část ÚP je uspořádána dle aktuální právní úpravy. Textová a grafická část Odůvodnění je uspořádána dle aktuálního metodického doporučení.

g) Požadavky na vyhodnocení předpokládaných vlivů územního plánu na udržitelný rozvoj území

VVURÚ není požadováno, není proto ani zpracováno.

II.1.h) VÝČET ZÁLEŽITOSTÍ NADMÍSTNÍHO VÝZNAMU, KTERÉ NEJSOU ŘEŠENY V ZÁSADÁCH ÚZEMNÍHO ROZVOJE (§ 43 ODS. 1 STAVEBNÍHO ZÁKONA), S ODŮVODNĚNÍM POTŘEBY JEJICH VYMEZENÍ

Z dosavadního průběhu pořízení ÚP záležitosti tohoto charakteru nevyplývaly.

II.1.i) VÝČET PRVKŮ REGULAČNÍHO PLÁNU S ODŮVODNĚNÍM JEJICH VYMEZENÍ

Z dosavadního průběhu pořízení ÚP záležitosti tohoto charakteru nevyplývaly.

II.1.j) KOMPLEXNÍ ZDŮVODNĚNÍ PŘIJATÉHO ŘEŠENÍ VČETNĚ VYBRANÉ VARIANTY

Řešené území tvoří k.ú. Nová Sídla o celkové výměře 295 ha.

ÚP je zpracován v souladu s platnou legislativou na úseku územního plánování, zejména se zákonem č. 183/2006 Sb., o územním plánování a stavebním řádu (stavební zákon), vyhláškou č. 500/2006 Sb., o územně analytických podkladech, územně plánovací dokumentaci a způsobu evidence územně plánovací činnosti a vyhláškou č. 501/2006 Sb., o obecných požadavcích na využívání území, vše ve znění pozdějších předpisů. Pokud je v této kapitole uváděn číselným označením některý právní předpis (zákon, vyhláška), je tím míněn vždy v platném znění.

ÚP respektuje limity využití území vycházející z platných právních předpisů, vydaných správních rozhodnutí a vlastností území. Graficky vyjádřitelné limity jsou znázorněny v Koordinačním výkresu v měřítku 1 : 5 000, ze kterého jasně vyplývá dotčení území jednotlivými limity. Většina limitů či nositelů limitů využití území je zároveň považována za hodnoty území, a to jak přírodní či kulturní, tak i civilizační. Za civilizační hodnotu je považováno rovněž ZÚ. Jako podklad pro identifikaci jevů v území byly využity ÚAP, včetně aktuálních dat poskytnutých pořizovatelem, a další podklady poskytnuté v průběhu zpracování ÚP především objednatelem.

Do ÚP byly zapracovány relevantní závěry a doporučení oborových koncepcí Pardubického kraje nebo je ÚP s nimi zcela v souladu. Soulad s PÚR ČR a ZÚR Pk – viz kap. II.1.b).

Obec Nová Sídla je členem Mikroregionu Litomyšlsko, Svazu měst a obcí ČR, Sdružení místních samospráv ČR a Svazu majitelů skupinového vodovodu Fiala. ÚP není v rozporu s žádným z cílů, které vyplývají z dokumentů těchto právních subjektů.

Řešení ÚP je v souladu se Zadáním ÚP invariantní. Zdůvodnění přijatého řešení je zřejmé z následujícího textu.

ad I.1.a)

VYMEZENÍ ZASTAVĚNÉHO ÚZEMÍ

Základem vymezeného ZÚ je intravilán vymezený k 1.9.1966 a vyznačený v mapě evidence nemovitostí. Hranice byla doplněna na základě údajů z KN a skutečností zjištěných vlastním průzkumem území ve smyslu aktuální právní úpravy (§ 58 zákona č. 183/2006 Sb. – stavební zákon) a koordinována s údaji z ÚAP. Byla rozšířena o zastavěné stavební pozemky, stavební proluky a části komunikací, ze kterých jsou vjezdy na ostatní pozemky ZÚ, ostatní veřejná prostranství a další pozemky, které jsou obklopeny ostatními pozemky ZÚ, a to dle aktuálního stavu mapy katastru nemovitostí, zjištěného přímým přístupem do WMS služby KN. Skutečný stav byl ověřován jak porovnáváním s ortofoto mapou, tak aktuálně ověřen průzkumem v terénu, především s ohledem na zjištění souborů pozemkových parcel zpravidla pod společným oplocením se zastavěnými pozemky obytných a hospodářských budov, tvořících s nimi souvislý celek. Hranice ZÚ je vymezena v součinnosti s pořizovatelem a objednatelem.

ad I.1.b)

Historie

Nová Sídla

Jak se uvádí v Pamětní knize Sedlištěk (dnes místní část obce Nová Sídla) založil roku 1786 osadu Nová Sídla hrabě Jiří Křišťan Valdštýn na panském pozemku, který náležel ke dvoru v Sedlištěkách. Kolonizována byla tzv. hraběcími chalupníky z obcí panství, jejichž rodiny neměly přístřeší. Ze kterých vsí sem noví osadníci přišli se v knize nepíše. Hrabě dal pozemek na stavbu, zahradu, kousek pole a přispěl na postavení a zařízení hospodářstvíčka. Za to se noví osadníci uvolili vykonávat peší robotu, odváděli roční peněžní činži a spřádali panský len.

Nynější Nová Sídla byla vybudována silničním způsobem asi ve třech obdobích; nejstarší část pod bažantnicí (Stará strana), po roce 1812 byla postavena řada chalup na straně, co stojí kříž (Kozí hřbet) a roku 1849 se začala stavět třetí strana zvaná Ovčí na místě bývalého pastviska pro ovce. Obec měla 5-6 konšelů a rychtáře.

Po roce 1848 byly ze zákona tvořeny z více osad "politické obce" se společným obecním úřadem. Nová Sídla byla zařazena do politické obce morašické stejně jako Sedlištěka a další. Dne 20.7.1892 došlo k oddělení od Morašic a obec Sedlištěky-Nová Sídla

se osamostatnila. Do roku 1928 byla obec Sedlišťky-Nová Sídla spravována společným obecním výborem a současně působil v Nových Sídlech samostatný místní výbor. Tento místní výbor požádal pak o změnu názvu obce na Nová Sídla a o samostatnou správu.

Sedlišťka

Dnes jsou částí obce Nová Sídla. Jak se dovídáme z Pamětní knihy Sedlišťek, pojmenování osad jménem Sedlišťe aneb Sedlišťky bylo časté a znamenalo, že na tom místě se usídlili lidé a zřídili si tam příbytky s hospodářstvím. Pokud osídlenců bylo méně, osada dostala zdobně název Sedlišťky. Původně to byla samota o dvou zemanských statcích, o kterých se neví, zda vznikly současně nebo postupně.

Sedlišťka u Morašic se poprvé písemně připomínají roku 1318, kdy si zde Blud z Morašic postavil tvrz. Po něm tuto tvrz se dvorem a několika statky vlastnil jeho příbuzný Jindřich Makovský z Potštejna a v roce 1370 jeho zeť, vysokomýtský rychtář Rudlin. Rudlinova dcera Anna prodala část majetku Filipovi ze Slepotic a ten potom Jindřichovi a Janovi z Chlumu, kteří jej zastavili svému strýci Mstidruhovi z Adlar a jeho synovi Habartovi. Právo na tento majetek uplatňoval ale po svých příbuzných Oldřich z Chlumu, který jej nakonec v roce 1437 získal. Obratem ho ale prodal Jilkovi ze Seče. Další držitelé Otík a Mikuláš z Bubna postupně v letech 1521-28 odprodali tvrz s příslušenstvím Kostkům z Postupic. Ti ji připojili ke svému brandýskému panství, později majetku pánů ze Žerotína. Roku 1652 je koupil zpět tehdejší držitel panství litomyšlského Jan Bedřich Trautmansdorf. Založil zde panský dvůr a rozšířil jeho pozemky zábořem od gruntů morašických.

Jak se uvádí výše, po roce 1848 byly z úsporných důvodů ze zákona tvořeny z více osad politické obce včetně Sedlišťek.

ZÁKLADNÍ KONCEPCE ROZVOJE ÚZEMÍ OBCE, OCHRANY A ROZVOJE JEHO HODNOT

PŘÍRODNÍ HODNOTY

Řešené území leží dle ZÚR Pk v lesozemědělském a zemědělském typu krajiny.

V území jsou VKP stanovené zákonem č. 114/1992 Sb., o ochraně přírody a krajiny, a to lesy a vodní toky.

Severně od obce protéká významný tok Loučná, podél níž je vymezen regionální biokoridor. Ten z části zasahuje do území obce. Významným krajinným prvkem je lesní komplex na severovýchodním okraji obce a menší lesní celek severně od části Sedlišťka. Ten je součástí místního (lokálního) biokoridoru. V území obce by měla být problematika fragmentace krajiny zařazována jako jedno z povinných rozhodovacích hledisek v rámci územního plánování a investiční přípravy. Přednostně by měla být doplňována krajinná zeleň a zmenšeny rozlohy jednotlivých půdních bloků.

V území se vyskytují prvky ÚSES, a to regionální biokoridor RBK846 Aronka – Nedošínský háj a místní (lokální) biokoridory LBK1, LBK2. Vymezené skladebné prvky ÚSES jsou prostorově vymezené, pomístně omezeně funkční. Jejich funkčnost je třeba kvalitativně zvyšovat. Prvky ÚSES navazují na prvky ležící mimo řešené území.

ÚP všechny uvedené přírodní hodnoty, které jsou zároveň limity využití území, respektuje, chrání a rozvíjí především stabilizací ploch nezastavěného území a stanovením koncepce ÚSES regionální a místní úrovně.

KULTURNÍ HODNOTY

Na území obce se nacházejí tyto nemovité kulturní památky zapsané v ÚSKP ČR:

Číslo rejstříku	Název okresu	Obec	Část obce	čp.	Památka	Ulice,nám./ umístění
31951/6-3390	Svitavy	Nová Sídla	Sedlíštko		sýpka – bývalá tvrz	

Zdroj: <http://pamatkovykatalog.cz/>

Na území obce je také několik ostatních kulturních hodnot, které nejsou zapsány v ÚSKP ČR, ale mají význam pro obec:

- památník obětem I. světové války (válečný hrob) z roku 1921,
- kaple sv. Anny z roku 1876,
- křížek na návsi.

Celé řešené území je územím s archeologickými nálezy. Při využití území je proto třeba postupovat v souladu s příslušnými právními předpisy, především s Úmluvou o ochraně archeologického dědictví Evropy č. 99/2000 Sb. a se zákonem č. 20/1987 Sb., o státní památkové péči.

Větší pravděpodobnost archeologických nálezů je v tomto ÚAN II:

Poř. č. SAS	Název ÚAN	Kategorie ÚAN	Katastr, okres
14-31-24/18	Nová Sídla - intravilán	II	Nová Sídla, Svítavy

<https://iispp.npu.cz/>

CIVILIZAČNÍ HODNOTY

Civilizační hodnoty spočívají především ve stabilizovaných plochách ZÚ, včetně stabilizované dopravní a technické infrastruktury mimo ZÚ. V obci je zastoupena většina základních funkcí (bydlení, rekreace, občanské vybavení, veřejná prostranství, výroba a skladování, dopravní a technická infrastruktura) a plochy pro ně tvoří základní kostru civilizačních hodnot území.

ÚP uvedené kulturní a civilizační hodnoty včetně nezapsaných památek místního významu respektuje a navíc vytváří i podmínky pro ochranu historicky vzniklé sídelní struktury obce a urbanistické kompozice jejích sídel, a to především respektováním stabilizovaných ploch v ZÚ, a zastavitelných ploch na něj přímo navazujících (s výjimkou plochy pro ČOV) – viz část ad I.1.c), ad I.1.d) a ad I.1.e) této kapitoly. Naplňování takto vymezených ploch v souladu s podmínkami prostorového uspořádání včetně základních podmínek ochrany krajinného rázu přispěje k jejich ochraně a posílení.

ZÁKLADNÍ KONCEPCE ROZVOJE ÚZEMÍ OBCE

Základní koncepce rozvoje území obce vychází ze splnění požadavků vyplývajících ze Zadání ÚP, kde jsou definovány jako:

- Požadavky na urbanistickou koncepci,
- Požadavky na koncepci veřejné infrastruktury,
- Požadavky na koncepci uspořádání krajiny.

Jejich splnění se prolíná celou koncepcí ÚP a odraz jednotlivých řešení je patrný z následujících kapitol.

Základním požadavkem na zpracování ÚP je vytvořit předpoklady a stanovit podmínky pro všestranný a vyvážený rozvoj obce, úměrný její velikosti a významu v systému osídlení Pardubického kraje.

Koncepce rozvoje obce musí být navržena v míře zajišťující vytvoření podmínek pro rozvoj a ochranu kulturních, civilizačních a přírodních hodnot v území.

Zároveň musí respektovat limity využití území, včetně základních charakteristik lesozemědělské a zemědělské krajiny v oblasti krajinného rázu 5 – Svitavsko – Ústeckoorlicko vymezené v ZÚR Pk.

Tyto požadavky ÚP řeší stanovením vzájemně koordinovaných koncepcí – urbanistické, veřejné infrastruktury a uspořádání krajiny – viz dále ad I.1.c), ad I.1.d) a ad I.1.e), pro jejichž budoucí naplňování stabilizuje současné plochy, vymezuje plochy změn a stanovuje podmínky pro jejich využití.

Tak ÚP vytváří územní podmínky pro vyvážený vztah podmínek pro příznivé životní prostředí, pro hospodářský rozvoj a pro soudržnost společenství obyvatel, tedy podmínky pro vyvážený a udržitelný rozvoj všech základních funkcí (zejména bydlení i rekreace, občanského vybavení včetně sportu, výroby a skladování) a pro zajištění ekologické stability území a kvalitního životního prostředí (mimo, ale i uvnitř ZÚ – např. dostatek veřejných prostranství, kvalitní systém sídelní zeleně), včetně předpokladů pro zlepšení dopravního a technického vybavení území.

Základní koncepce rozvoje území obce tím stabilizuje a podporuje současný význam a funkci obce ve struktuře osídlení této části kraje, a to při respektování limitů využití území a jeho hodnot, včetně cílových charakteristik lesozemědělské a zemědělské krajiny.

ad I.1.c)

URBANISTICKÁ KONCEPCE, VČETNĚ URBANISTICE KOMPOZICE, VYMEZENÍ PLOCH S ROZDÍLNÝM ZPŮSOBEM VYUŽITÍ, ZASTAVITELNÝCH PLOCH, PLOCH PŘESTAVBY A SYSTÉMU SÍDELNÍ ZELENĚ

VÝCHODISKA

Jedním ze základních vstupů celkové urbanistické koncepce jsou demografické údaje o řešeném území. Vývoj počtu obyvatel, dle statistických šetření v níže uvedených letech, ukazuje následující tabulka. Počet obyvatel celkově vykazuje po celé sledované období klesající tendenci (kromě let 1950 – 1961, kdy došlo k nárůstu). Celkově klesl počet obyvatel cca o 50 %. K 31.12.2019 žilo v obci 225 obyvatel, z toho 110 mužů a 115 žen.

Vývoj počtu trvale žijících obyvatel

Rok	1900	1910	1921	1930	1950	1961	1970	1980	1991	2001	2011	2018	2020
Počet obyvatel	457	453	412	398	296	350	335	295	249	237	234	219	225

Zdroj: ČSÚ, ÚAP

V obci se projevuje proces demografického stárnutí, tak jako ve většině měst a obcí ORP i ČR, při němž se postupně mění struktura obyvatel takovým způsobem, že se zvyšuje podíl osob starších 60 let a snižuje se podíl osob mladších 15 let, tj. starší věkové skupiny rostou početně rychleji než populace jako celek. Podíl osob starších 65 let je v obci 19,2 % (ČR 18,8 %, kraj 19,9 %) je vyšší v porovnání s podílem osob mladších 15 let 14,6 % (ČR 15,6 %, kraj 15,8 %).

Průměrný věk k 31.12.2019 je 42,1 je téměř srovnatelný s průměrem v kraji (42,6 let) i v ČR (42,2 let). Věkovou strukturu v obci k 1.3.2001, 26.3.2011, 31.12.2017, 31.12.2018 a k 31.12.2019 ukazuje grafické vyjádření.

Věková struktura obyvatel obce

Věková skupina	1.3.2001	26.3.2011	31.12.2017	31.12.2018	31.12.2019
0 - 14 let	47	36	32	32	31
15 - 64 let	154	146	141	145	152
65 a více let	38	47	45	42	42
celkem obyvatel	239	229	218	219	225

Zdroj: ČSÚ

Celkově se v roce 2019 počet obyvatel zvýšil o 6. V tomto roce byl počet živě narozených 1, zemřelých 3. Počet přistěhovalých obyvatel 13, počet vystěhovalých obyvatel 5. Z výše uvedeného je patrné, že na demografickém vývoji obyvatelstva v obci se podílí také počet přistěhovalých.

V následující tabulce je znázorněna denní vyjížďka dle SLDB 2011. Počet vyjíždějících obyvatel celkem byl 77, z toho počet vyjíždějících do zaměstnání byl 53 a do škol 24. Počet ekonomicky aktivních obyvatel byl 109.

Denní vyjížďka do zaměstnání a do škol		
Vyjíždějící celkem		77
	vyjíždějící do zaměstnání	53
v tom	vyjíždějící v rámci obce	2
	vyjíždějící do jiné obce okresu	35
	vyjíždějící do jiného okresu kraje	14
	vyjíždějící do jiného kraje	2
	vyjíždějící do zahraničí	-
	vyjíždějící do škol	24
	vyjíždějící v rámci obce	-
	vyjíždějící mimo obec	24

Zdroj: ČSÚ

Dalším základním vstupem jsou informace o charakteru a stavu současné zástavby, která utváří historicky vzniklou strukturu ZÚ. Jsou to plochy především pro tyto účely:

Bydlení

Vývoj počtu domů v obci celkem od počátku století, dle SLDB v níže uvedených letech, dokumentuje následující tabulka. Do roku 1950 se sledoval počet domů jako součet počtu obydlených i neobydlených domů (počet domů, které měly popisné číslo), od roku 1961 do roku 1980 se jedná o domy trvale obydlené (domy využívané k rekreaci byly vyčleněny z domovního fondu). V roce 1991 a 2001 se počítá opět celkový počet domů. Ve vývoji počtu domů od roku 1900 do 2011 lze vyzorovat, že v letech 1900 – 1980 byl počet domů téměř shodný bez větších změn a od roku 1980 do roku 2011 docházelo k mírnému nárůstu počtu domů.

Rok	1900	1910	1921	1930	1950	1961	1970	1980	1991	2001	2011
Počet domů	79	79	79	81	80	80	79	75	89	90	92

Zdroj: ČSÚ

V roce 2011 bylo na území obce evidováno 92 domů (91 RD a 1 bytový dům), z toho obydlených 68 domů (67 RD a 1 bytový dům). V letech 2016 až 2019 byly v obci dokončeny 4 byty. Na území obce převažuje jednoznačně bydlení v RD.

Tyto informace jsou využity pro vyhodnocení potřeby vymezení zastavitelných ploch pro bydlení uvedené v kap. II.1.n) tohoto Odůvodnění.

Občanské vybavení

- viz ad I.1.d) této kapitoly.

Výroba a služby výrobního charakteru, podnikání

V roce 2019 bylo v obci celkem 43 registrovaných subjektů, z toho 25 subjektů se zjištěnou aktivitou.

V obci jsou zastoupeny různé oblasti podnikání – průmysl celkem (5), stavebnictví (3), zemědělství, lesnictví a rybářství (1), velkoobchod a maloobchod; opravy a údržba motorových vozidel (4), doprava a skladování (2), ubytování, stravování a pohostinství (1), profesní, vědecké a technické činnosti (2), administrativní a podpůrné činnosti (2), veřejná správa a obrana; povinné sociální zabezpečení (1) a ostatní činnosti (4) podniky se zjištěnou aktivitou. Dle právní formy převažuje v obci podnikání fyzických osob (23), z toho osoby podnikající dle živnostenského zákona (22) a zemědělství podnikatelé (1). V obci podnikají 2 právnické osoby, z toho 1 obchodní společnost.

Zdroj: ČSÚ

Mezi nejvýznamnější firmy v obci patří: Zemědělské družstvo „Růžový palouček“ Morašice, PROFITOP.lit s.r.o., PSagro s.r.o. a AUTOSERVIS JAN JOŠT s.r.o.

ÚP současné plochy výroby a skladování stabilizuje a pro potřebný rozvoj vymezuje v přímé vazbě na ně v části Sedlíštká novou plochu Z7 (VL).

Nezaměstnanost

V obci k 30.6.2020 byli 2 dosažitelní uchazeči o pracovní místo z celkového počtu obyvatel ve věku 15 – 64 let (152 obyvatel). Podíl nezaměstnaných osob v tomto období byl 1,3 %.

Zdroj: MPSV

URBANISTICKÁ KONCEPCE, VČETNĚ URBANISTICKÉ KOMPOZICE, VYMEZENÍ PLOCH S ROZDÍLNÝM ZPŮSOBEM VYUŽITÍ

Stanovení urbanistické koncepce vychází z vyhodnocení přírodních, kulturních a především civilizačních hodnot území, včetně výše uvedeného šetření v socio-demografické oblasti. Z těchto závěrů při respektování PÚR ČR a ZÚR Pk v intencích požadavků vyplývajících ze schváleného Zadání ÚP (včetně obecných požadavků vyplývajících z ÚAP) je vytvořena kostra urbanistické koncepce.

Dosavadní urbanistická koncepce, včetně urbanistické kompozice, zakotvená v předchozí ÚPD, je zachována. ÚPO Nová Sídla byl schválen 18.12.2006 a jeho závazná část byla vydána OZV, která nabyla účinnosti dne 1.2.2007. Změna č. 1 ÚPO byla schválena 28.5.2019 a OOP nabylo účinnosti dne 27.2.2020. O pořízení nového ÚP rozhodlo zastupitelstvo obce dne 12.3.2019 a ORP Obec požádala o jeho pořízení dne 1.10.2019. Obec je územně stabilizována ve způsobech využití vycházejících z údajů katastru nemovitostí, které jsou členěny na stabilizované plochy dle § 4 – 19 vyhlášky č. 501/2006 Sb. ve smyslu Metodického pokynu – Standard vybraných částí územního plánu (MMR ČR) – podrobněji viz část ad I.1.f) této kapitoly. Sídlní struktura je zachována, žádná nová sídla nejsou zakládána. Plošné uspořádání akceptuje dosavadní historický vývoj území, koordinovaný předchozím ÚPO. Prostorové uspořádání je dotvářeno do kompaktnějších tvarů využíváním proluk v ZÚ a vymezením zastavitelných ploch v těsné vazbě na ZÚ.

Předkládaným návrhem urbanistické koncepce se potvrzuje kontinuita návrhů řešení v jednotlivých podkladech a dokumentacích, které novému ÚP předcházely. Dosavadní vývoj ukázal, že i po přehodnocení předchozího ÚPO se potvrzují základní tendence rozvoje, a to v doplnění zastavitelných ploch především pro bydlení a výrobu. Urbanistickou koncepcí spoludotváří koncepcí uspořádání krajiny – viz ad I.1.e) této kapitoly.

Rozvoj obce bude tedy postupně realizován tak, aby nedošlo k narušení původní formy zástavby, ale naopak, aby byly zkvalitňovány i estetické hodnoty a životní prostředí a aby nebyly narušeny významné dálkové pohledy a průhledy. K tomu jsou stanoveny podmínky využití a prostorového uspořádání území.

Ze stanoviska DO vyplývají tyto charakteristiky řešeného území:

Převládající zástavba a struktura sídla

Současný urbanismus obce patří v celku k výrazně zachovaným a odpovídá původnímu založení. Převaha sídla je zároveň historickým jádrem, až na plochy s velkokapacitními zemědělskými objekty a na novodobou zástavbu uličního charakteru ve východní části sídla.

Mezi typické a charakteristické znaky patří:

- Návesní ulicovka s nahuštěnou zástavbou, tj. samostatně stojící statky nebo domy vytvářející kompaktní uliční průčelí
- Velký veřejný prostor návsi se zelení
- Velká plocha pozemků s převahou ploch okolo 1000 m²
- Koeficient zastavění se pohybuje mezi 0,1 – 0,3
- Umístění jednotlivých staveb je pravidelné s výraznou uliční čarou (vůči okolním stavbám)
- Vysoké zastoupení vzrostlé zeleně, velké plochy zahrad a sadů
- Obraz sídla (jeho okraje) je tvořen zelení zahrad a sadů

Převládající charakter staveb pro bydlení a individuální rekreaci

Převažují tradiční objekty statků poličského typu (3–4 trakty tvořící uzavřený dvůr a půdorysy do písmene „O“, „F“ a „U“), samotné hlavní trakty mají výrazně obdélný půdorys. Dále jsou významně zastoupeny samostatné objekty jednoduššího půdorysu („I“ a „L“) taktéž výrazně obdélníkového tvaru hlavní stavby. V případě poličských statků a složitějších půdorysů se jedná o přízemní nebo dvoupodlažní objekty. V případě jednodušších staveb se jedná o přízemní budovy. Ve všech případech převládají objekty se sedlovou nebo polovalbovou střechou se sklonem 38–45°. Hřeben střechy je rovnoběžný s delší stranou přestřešeného objektu. Štítové domy jsou symetrické. Časté jsou vestavby do podkroví. Oplocení pozemků je vzdušné (pletivo, plaňky).

Stanovením urbanistické koncepce, včetně urbanistické kompozice je zabezpečen vyvážený rozvoj všech pilířů dle principů udržitelného rozvoje území. Stabilizací současného využití a posílením rozvoje v oblasti bydlení a výroby a doplněním dopravní a technické infrastruktury, společně se stabilizací uspořádání ploch v krajině, jsou zajištěny příznivé podmínky pro trvalé obyvatelstvo i pro návštěvníky obce, pro ekonomický rozvoj i pro kvalitní životní prostředí.

VYMEZENÍ ZASTAVITELNÝCH PLOCH A PLOCH PŘESTAVBY

Návrhové plochy, vymezené v předchozím ÚPO, jsou postupně využívány pro stanovený způsob využití. Ty jsou v ÚP vymezeny jako plochy stabilizované, a to jak v ZÚ, tak v nezastavěném území. Zbývající dosud nevyužitá rozvojová plocha v území obce byly přehodnoceny dle platné právní úpravy a převážně vymezeny v ÚP jako zastavitelné plochy,

stejně jako plochy vymezené na základě uplatněných záměrů na provedení změn v území (dále jen „záměry“), které obec přijala k řešení v ÚP a byly prověřeny jako přijatelné.

Zastavitelné plochy jsou, stejně jako plochy stabilizované, vymezeny zpravidla na hranice parcel. V některých případech však hranici vymezených ploch tvoří spojnice lomových bodů hranic parcel, spojnice styčných bodů hranic více parcel nebo vzájemná kombinace těchto možností.

Při vymezení zastavitelných ploch a plochy přestavby pro rozvoj obce se vychází ze základního požadavku převzít dosud nevyužité plochy z předchozí ÚPD, které vyhovují současným kritériím a potřebám, aby byla zajištěna kontinuita naplňování dlouhodobě stanovené urbanistické koncepce.

Odůvodnění všech zastavitelných ploch a plochy přestavby je shrnuto v následujících tabulkách.

BV – bydlení venkovské

Vymezení zastavitelné plochy v ÚP				Vazba na předchozí ÚPD		Popis a odůvodnění vymezení
k.ú.	Označení plochy	Způsob využití plochy	Rozloha plochy (ha)	Označení plochy	Způsob využití plochy	
Nová Sídla	Z1	BV	0,4356	P	Krajinná zóna přírodní	plocha vymezena v návaznosti na zastavitelnou plochu téhož způsobu využití na základě kladně posouzeného záměru na provedení změny v území uplatněného vlastníkem s cílem podpory bydlení v této části obce
Nová Sídla	Z2	BV	0,6133	Z	Krajinná zóna zemědělská	plocha vymezena v návaznosti na stabilizovanou plochu téhož způsobu využití na základě kladně posouzeného záměru na provedení změny v území s cílem podpory bydlení v této části obce
Nová Sídla	Z3	BV	2,5515	BV Z1	Bydlení individuální venkovského typu	plocha vymezena v návaznosti na stabilizovanou plochu téhož způsobu využití v souladu s předchozí ÚPD s cílem podpory bydlení v této části obce
Nová Sídla	P1	BV	0,1073	VZ	Výroba zemědělská	plocha vymezena v návaznosti na stabilizovanou plochu téhož způsobu využití na základě kladně posouzeného záměru na provedení změny v území uplatněného vlastníkem s cílem podpory bydlení v této části obce

PZ – vybraná veřejná prostranství s převanou zeleně

Vymezení zastavitelné plochy v ÚP				Vazba na předchozí ÚPD		Popis a odůvodnění vymezení
k.ú.	Označení plochy	Způsob využití plochy	Rozloha plochy (ha)	Označení plochy	Způsob využití plochy	
Nová Sídla	Z5	PZ	0,1721	L	Krajinná zóna lesnická	plocha vymezena v návaznosti na stabilizované a zastavitelné plochy pro bydlení na základě kladně posouzeného záměru na provedení změny v území uplatněného obcí s cílem zajištění kvalitního životního prostředí v této části obce
Nová Sídla	Z6	PZ	0,1953	BV Z1	Bydlení individuální venkovského typu	plocha vymezena v návaznosti na stabilizované a zastavitelné plochy pro bydlení na základě kladně posouzeného záměru na provedení změny v území s cílem zajištění kvalitního životního prostředí v této části obce

TW – vodní hospodářství

Vymezení zastavitelné plochy v ÚP				Vazba na předchozí ÚPD		Popis a odůvodnění vymezení
k.ú.	Označení plochy	Způsob využití plochy	Rozloha plochy (ha)	Označení plochy	Způsob využití plochy	
Nová Sídla	Z4	TW	0,1588	TI Z4	Technická infrastruktura	plocha vymezena v souladu s předchozí ÚPD pro zajištění kvalitního zneškodňování odpadních vod s cílem zajištění kvalitního životního prostředí v obci

VL – výroba lehká

Vymezení zastavitelné plochy v ÚP				Vazba na předchozí ÚPD		Popis a odůvodnění vymezení
k.ú.	Označení plochy	Způsob využití plochy	Rozloha plochy (ha)	Označení plochy	Způsob využití plochy	
Nová Sídla	Z7	VL	2,666	VL Z3	Výroba – lehký průmysl	plocha vymezena v souladu s předchozí ÚPD pro zajištění územních podmínek pro hospodářský rozvoj, a tím pro zajištění vyvážených podmínek pro všechny pilíře udržitelného rozvoje

BV – bydlení venkovské

Vymezení plochy přestavby v ÚP				Vazba na předchozí ÚPD		Popis a odůvodnění vymezení
k.ú.	Označení plochy	Způsob využití plochy	Rozloha plochy (ha)	Označení plochy	Způsob využití plochy	
Nová Sídla	P1	BV	0,1073	VZ	Výroba zemědělská	plocha vymezena v návaznosti na stabilizovanou plochu téhož způsobu využití na základě kladně posouzeného záměru na provedení změny v území s cílem podpory bydlení v této části obce a opětovné využití znehodnoceného území

VYMEZENÍ SYSTÉMU SÍDELNÍ ZELENĚ

Současný stav v rozložení ploch sídelní zeleně je stabilizován v plochách s rozdílným způsobem využití v ZÚ, včetně samostatně vymezených ploch PZ – vybraná veřejná prostranství s převahou zeleně, ZZ – zeleň – zahrady a sady a ZO – zeleň ochranná a izolační. Sídelní zeleň tvoří jak plochy zeleně soukromé, tak i veřejné.

Systém navazuje na krajinnou zeleň přístupující z nezastavěného území k ZÚ – viz část ad I.1.e) této kapitoly.

ad I.1.d)

KONCEPCE VEŘEJNÉ INFRASTRUKTURY VČETNĚ PODMÍNEK PRO JEJÍ UMÍSTOVÁNÍ, VYMEZENÍ PLOCH A KORIDORŮ PRO VEŘEJNOU INFRASTRUKTURU, VČETNĚ STANOVENÍ PODMÍNEK PRO JEJICH VYUŽITÍ

DOPRAVNÍ INFRASTRUKTURA

Dopravní infrastrukturu je přípustné kromě níže popsaných ploch umísťovat také v ostatních plochách s rozdílným způsobem využití v souladu se stanovenými podmínkami jejich využití. V nezastavěném území nebyly shledány důvody pro její výslovné vyloučení ve smyslu § 18 odst. 5 stavebního zákona.

SILNIČNÍ DOPRAVA

Řešené území je v širších vazbách vázáno na vedení silnice I/35 (Vysoké Mýto – Litomyšl), vedoucí severně od území, a na silnici II/358 (Litomyšl – Nové Hrady), která je vedena po jižním okraji území obce. Vlastní dopravní obsluha území je pak vázána na vedení silnic III. třídy, a to na silnici III/35839 (Cerekvice nad Loučnou – Sedlíštká) a silnici III/35841 (Tržek – Morašice). Vzhledem k jejich dopravnímu významu je možné jejich současné vedení považovat za dlouhodobě stabilizované na současných plochách DS.1.

Na základní komunikační systém území, tvořený silnicemi III. třídy, jsou přímo napojeny ostatní pozemní komunikace. Síť těchto komunikací především umožňuje zpřístupnění jednotlivých ploch současné zástavby. Tyto komunikace jsou zatěžovány výhradně místní dopravou, a tak je jejich vedení v území po plochách DS.2 stabilizováno.

Odstavování a parkování bude nadále řešeno vždy v rámci vlastních ploch nebo objektů pro bydlení, rekreaci, občanské vybavení, výrobu či technickou infrastrukturu. Pro potřeby krátkodobého parkování u obytné zástavby je možno využívat i minimálně dopravně zatížené přilehlé ostatní pozemní komunikace a veřejná prostranství.

V současné době je obsluha území zajištěna i hromadnou dopravou, a to jednou linkou s dvěma zastávkami. Zastávky autobusové dopravy svými docházkovými vzdálenostmi plně pokrývají ZÚ a jejich situování je stabilizované. Výraznější rozvoj autobusové dopravy nelze předpokládat.

Intenzity silniční dopravy a kategorizace silnic

Obecně je základním podkladem pro stanovení intenzit dopravy celostátní sčítání dopravy provedené Ředitelstvím silnic a dálnic ČR. Jedinými údaji jsou intenzity dopravy naměřené na silnici II/358, která prochází po jižním okraji území obce.

Silnice	č. úseku	Úsek	I ₂₀₀₀	I ₂₀₀₅	I ₂₀₁₀	I ₂₀₁₆
II/358	5-4040	Litomyšl – Morašice	830	861	808	1164

Intenzity dopravy na této silnici dosahují minimálních hodnot a jsou dlouhodobě stabilizované. U silnic III. třídy je možné předpokládat intenzity ještě výrazně nižších hodnot.

Ani v dlouhodobém časovém horizontu nelze předpokládat jejich výraznější navýšení. Z toho vyplývá, že tak jejich současné šířkové a směrové parametry jsou dlouhodobě stabilizovány.

Ochranná pásma

V území se uplatňuje OP silnic II. a III. třídy mimo ZÚ, které podle zákona č. 13/1997 Sb., o pozemních komunikacích dosahuje vzdálenosti 15 m od osy vozovky. Celé řešené území se nachází v OP radiolokačního prostředku AČR a zasahuje do něj OP letiště Vysoké Mýto.

JINÉ DRUHY DOPRAVY

Plochy pro drážní, leteckou a vodní dopravu nejsou v území obce zastoupeny.

TECHNICKÁ INFRASTRUKTURA

Technickou infrastrukturu je přípustné kromě níže popsaných ploch umísťovat také v ostatních plochách s rozdílným způsobem využití v souladu se stanovenými podmínkami jejich využití. V nezastavěném území nebyly shledány důvody pro její výslovné vyloučení ve smyslu § 18 odst. 5 stavebního zákona.

ZÁSOBOVÁNÍ VODOU

Celé řešené území se nachází v CHOPAV Východočeská křída dle Nařízení vlády ČSR č. 85/1981 Sb. ze dne 24. června 1981. Jde o důležitou fázi preventivní ochrany vodních zdrojů, při níž se souborem zákazů a omezení upravují činnosti, které by mohly nepříznivě a natrvalo nebo velmi dlouhodobě ovlivňovat vodohospodářské poměry, a tím zároveň podmínky využití vodních zdrojů. Řešené území se nalézá v ochranném pásmu vodního zdroje II. stupně.

Podkladem pro zpracování této části ÚP je PRVK Pk. Dle PRVK Pk jsou vodní zdroje situovány mimo řešené území. Vodovodní systém Morašice je zásoben z artézského vrtu V-1 Morašice o vydatnosti $Q=5,0\text{l/s}$. Tento vodní zdroj zásobuje zemní vodojem Morašice (min. hloubka 353,65 m n.m.) o objemu 150 m^3 , který zásobuje obec Morašice, Tržek a obě místní části v řešeném území.

Vodovodní síť, jejíž provoz zajišťuje VHOS, a.s. Moravská Třebová, je ve vlastnictví obce. Současný vodovodní systém zajistí dostatečné množství pitné vody ve spotřebišti.

ÚP respektuje současný vodovodní systém a připouští jeho rozvoj v rámci ploch s rozdílným způsobem využití v souladu s podmínkami jejich využití s cílem zásobování všech odběrných míst, protože nebyly zjištěny skutečnosti, které by tomu bránily.

Ochranná pásma

OP vodovodních řadů jsou dle zákona č. 274/2001 Sb., o vodovodech a kanalizacích pro veřejnou potřebu a o změně některých zákonů, vymezena vodorovnou vzdáleností od vnějšího líce stěny potrubí a činí do průměru 500 mm včetně 1,5 m.

Nouzové zásobování pitnou vodou

Dle PRVK Pk bude řešené území v případě přerušení dodávky pitné vody z obou vodních zdrojů zásobeno z náhradního vodního zdroje NZV – Čistá nebo Janov. Při nouzovém zásobování lze využít i stávající místní zdroje jako jsou studny či jímky pro potřeby užitkové vody, avšak v omezené míře.

ZNEŠKODŇOVÁNÍ ODPADNÍCH VOD

Podkladem pro zpracování této části ÚP je PRVK Pk. Na území obce Nová Sídla není vybudován systém jednotné ani splaškové kanalizace pro veřejnou potřebu. Zneškodňování odpadních vod v celém řešeném území je individuální, tedy formou septiků a žump na vyvážení. Septiky jsou převážně zaústěny do úseků dešťové kanalizace, kterou tvoří převážně zatrubněný Makovský potok.

Zneškodňování odpadních vod je v celém řešeném území řešeno individuálním způsobem, který do doby realizace kanalizačního systému zůstane zachován.

ÚP vymezuje pro situování centrální ČOV zastavitelnou plochu Z4 (TW).

ÚP připouští realizaci oddílného gravitačního kanalizačního systému v rámci ploch s rozdílným způsobem využití v souladu s podmínkami jejich využití s cílem napojení většiny zdrojů odpadních vod.

ZÁSODOVÁNÍ ELEKTRICKOU ENERGIÍ

Řešené území je energeticky zajištěno elektrickým systémem VN, TS a NN, jehož provozovatelem je ČEZ Distribuce, a.s., Děčín. Zásobování předmětného území elektrickou energií je řešeno VN systémem 35 kV z nadzemního vedení VN 972 s provozním napojením na TR 110/22 kV Česká Třebová. V současné době zajišťují zásobování řešeného území el. energií 4 TS. Současná zásobovací koncepce systémem 35 kV bude v souladu s Územní energetickou koncepcí Pardubického kraje a ZÚR Pk zachována.

Dvě TS jsou umístěny v části Nová Sídla, z nichž jedna je distribuční a jedna odběratelská zásobující zemědělskou farmu. Další dvě TS jsou umístěny v části Sedlíštko – obě distribuční, z nichž venkovní dvousloupová betonová byla původně v majetku ZD, nyní byla převzata do majetku ČEZ. Je odpojena – možno uvést do provozu.

ÚP proto respektuje současný systém zásobování elektrickou energií a připouští jeho rozvoj s cílem zásobení všech odběrných míst tímto ekologickým médiem.

Ochranná pásma

Dle § 46 zákona č. 458/2000 Sb., o podmínkách podnikání a o výkonu státní správy v energetických odvětvích a o změně některých zákonů (energetický zákon) a v souladu s § 98 odst. 2, který potvrzuje platnost dosavadních právních předpisů určujících OP dle zákona č. 79/1957 Sb. a zákona č. 222/1994 Sb., § 19 jsou pro zařízení v elektroenergetice platná následující OP:

Zařízení	Dle zákona č. 79/1957 Sb.	Dle zákona č. 222/1994 Sb.	Dle zákona č. 458/2000 Sb.
nadzemní vedení do 35 kV – vodiče bez izolace	10	7	7
stožárové el. stanice nad 1 kV do 52 kV	10	7	7
zděné elektrické stanice s převodem do 52 kV	-	-	2

Uvedené vzdálenosti jsou v metrech od krajního vodiče u nadzemních vedení na obě strany. U zděných TS od oplocení nebo zdi.

ZÁSODOVÁNÍ PLYNEM

Území obce je plynofikováno, obec je připojena z RS Cerekvice plynovodem společně s obcí Morašice.

ÚP respektuje současný systém a připouští jeho rozvoj v rámci všech ploch s rozdílným způsobem využití v souladu s podmínkami jejich využití.

Ochranná pásma

Pro plynárenská zařízení jsou v zákoně č. 458/2000 Sb., o podmínkách podnikání a o výkonu státní správy v energetických odvětvích a o změně některých zákonů (energetický zákon), stanovena OP takto:

- u středotlakých plynovodů a plynovodních přípojek v ZÚ na obě strany od půdorysu plynovodu..... 1 m,
- u středotlakých plynovodů a plynovodních přípojek mimo ZÚ na obě strany od půdorysu plynovodu..... 4 m.

TELEKOMUNIKACE

ZÚ je telefonizováno kabelovým vedením, napojeným na digitální ústřednu Litomyšl. Jeho provozovatelem je O₂ Czech Republic, a.s. Z dalších radiokomunikačních služeb jsou využívány sítě GSM. Uvedená telekomunikační vedení a zařízení řešení ÚP neovlivňuje.

ÚP respektuje současný telekomunikační systém a připouští jeho rozvoj, aby bylo možné připojit všechny potenciální uživatele.

Ochranná pásma

OP telekomunikačního vedení určuje zákon č. 127/2005 Sb. v rozsahu 1,5 m na každou stranu od vedení.

NAKLÁDÁNÍ S ODPADY

ÚP respektuje současný systém nakládání s odpady v obci.

ÚP v souladu se zadáním ÚP nevymezuje žádné samostatné plochy pro dlouhodobé ukládání odpadů ani plochy, kde by byl takový odpad speciálně likvidován (kompostárny, spalovny, skládky odpadu), neboť většina odpadu (vyjma individuální likvidace) je v souladu s aktuální právní úpravou řešena odvozem mimo území obce.

OBČANSKÉ VYBAVENÍ

Velikost sídel a jejich funkce ve struktuře osídlení ovlivňuje současnou skladbu i rozsah občanského vybavení a služeb.

Občanské vybavení charakteru veřejné infrastruktury je v území obce místního významu.

V oblasti vzdělávání a výchovy se v obci nenachází MŠ (3-6 let) ani ZŠ (1. a 2. stupeň), děti dojíždějí do MŠ i ZŠ v obci Morašice.

Nejbližší střední školy se nacházejí v Litomyšli a ve Vysokém Mýtě, Ústí nad Orlicí a ve Svitavách (Gymnázium, Obchodní akademie, Střední zdravotnická škola, Střední odborné učiliště, Jazyková škola). Nejbližší vyšší a vysoké školy se nacházejí v Hradci Králové a v Pardubicích. Základní umělecká škola je v Litomyšli.

Obec nemá žádné sociální byty, pečovatelskou službu zajišťuje prostřednictvím společnosti Charita Nové Hrady a Litomyšl.

V obci není ordinace žádného lékaře. Nejbližší zařízení poskytující základní zdravotní péči jsou situována v Morašicích, Litomyšli, Cerekvici nad Loučnou nebo ve Vysokém Mýtě. Nejbližší poliklinika a nemocnice se nachází v Litomyšli, kde je i sídlo RZP – výjezdní místo. Letecká záchranná služba (nejbližší heliport) se nachází v Hradci Králové.

V obci se konají kulturní akce v kulturním sále hasičské zbrojnice, na hřišti nebo na veřejných prostranstvích.

Spolková činnost by se měla významně podílet na sounáležitosti obyvatel s daným územím, přispívat ke zvýšení vzdělanosti, nabízet širokou škálu volnočasových a sportovních aktivit, a proto je potřeba podporovat její rozvoj. Spolková činnost je v obci reprezentována místním Spolkem dobrovolných hasičů a místním Mysliveckým sdružením se sídlem v Morašicích.

V oblasti veřejné správy a ochrany obyvatelstva se v obci nachází obecní úřad. Matrika, stavební úřad, finanční úřad a hasičská zbrojnice či Obvodní oddělení Policie ČR se nachází v Litomyšli. Úřad obce s rozšířenou působností je v Litomyšli, katastrální úřad se nachází ve Svitavách a pošta v Morašicích.

V obci se dále nachází obecní hřiště.

Občanské vybavení charakteru veřejné infrastruktury doplňuje občanské vybavení charakteru komerčních zařízení zastoupené obchodem se smíšeným zbožím.

Obec považuje nabídku občanského vybavení za dostačující, nejsou vymezovány žádné plochy pro jeho rozvoj. ÚP proto připouští rozvoj občanského vybavení v plochách s rozdílným způsobem využití BV, OV, OS, OH a PZ v souladu se stanovenými podmínkami jejich využití tak, aby nebyla narušena základní ani urbanistická koncepce, ale aby byly posíleny územní podmínky pro hospodářský rozvoj a pro soudržnost společenství obyvatel území obce v souladu s prioritou územního plánování ZÚR Pk.

VEŘEJNÁ PROSTRANSTVÍ

Veřejná prostranství jsou funkční ve smyslu příslušných legislativních předpisů a jsou součástí ostatních ploch s rozdílným způsobem využití vymezených v ZÚ (BV, OV, OS, OH, DS.1 a DS.2). Pro tento způsob využití je vymezen typ PP – vybraná veřejná prostranství s převahou zpevněných ploch a PZ – vybraná veřejná prostranství s převahou zeleně.

Zastavitelné plochy PZ v části Nová Sídla jsou vymezeny s cílem zajištění kvalitního obytného a životního prostředí v rozsahu vycházejícím z aktuální právní úpravy.

V zastavitelných plochách je třeba v souladu s podmínkami jejich využití rezervovat další vhodné prostory pro rozvoj těchto funkčních ploch v míře nezbytné pro vytvoření jejich optimálního životního prostředí.

STANOVENÍ PODMÍNEK VYUŽITÍ

Všechny plochy vymezené pro veřejnou infrastrukturu budou využívány dle podmínek využití, které ÚP stanovuje pro jednotlivé způsoby v kap. I.1.f). Smyslem je zajištění srozumitelnosti a přehlednosti ÚP pro širokou odbornou i laickou veřejnost.

ad I.1.e)

KONCEPCE USPOŘÁDÁNÍ KRAJINY, VČETNĚ VYMEZENÍ PLOCH S ROZDÍLNÝM ZPŮSOBEM VYUŽITÍ, PLOCH ZMĚN V KRAJINĚ A STANOVENÍ PODMÍNEK PRO JEJICH VYUŽITÍ, ÚZEMNÍ SYSTÉM EKOLOGICKÉ STABILITY, PROSTUPNOST KRAJINY, PROTIEROZNÍ OPATŘENÍ, OCHRANA PŘED POVODNĚMI, REKREACE, DOBÝVÁNÍ LOŽISEK NEROSTNÝCH SUROVIN, CIVILNÍ OCHRANA A HAVARIJNÍ PLÁNOVÁNÍ, OBRANA A BEZPEČNOST STÁTU

KONCEPCE USPOŘÁDÁNÍ KRAJINY

ÚP vychází při uspořádání krajiny z dochovalosti území a potřeb udržitelného rozvoje obce. Zároveň zohledňuje historický vývoj sídla a přírodní a krajinářskou hodnotu okolní krajiny. Vše je pak zasazeno do rámce existujících územně analytických podkladů a právních

norem. Pro uspořádání krajiny jsou to především § 12 zákona č. 114/1992 Sb., o ochraně přírody a krajiny, § 18 odst. 4 stavebního zákona a ZÚR Pk.

Řešené území leží v oblasti se zemědělským a lesozemědělským typem krajiny. Zemědělský typ výrazně v obci převyšuje.

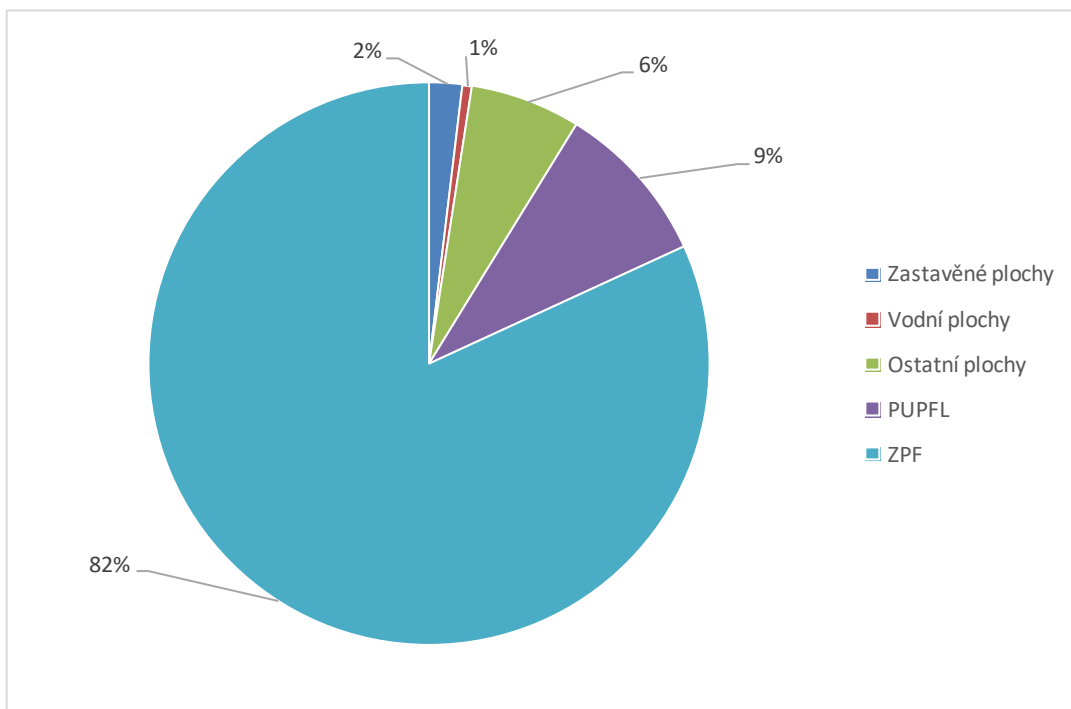
Typickým krajinným prvkem v řešeném území jsou rozsáhlá pole na mírně svažitéch pozemcích, doplněná prvky zeleně a menšími údolnicemi. Výrazný lesní celek leží na severovýchodním okraji obce. Menší celek pak na hraně údolnice severně od místní části Sedlišťka.

ÚP zohledňuje ochranu charakteristických znaků krajiny a zároveň respektuje dominanty v krajině.

Pro zachování krajinného rázu stanovuje ÚP základní podmínky ochrany krajinného rázu a podmínky využití ploch s rozdílným způsobem využití, jež by měly nadále zajistit existenci těchto významných hodnot. Návrh podmínek vychází ze ZÚR Pk, Koncepce ochrany přírody a krajiny Pardubického kraje a obecných principů ochrany krajinného rázu. V duchu těchto podmínek ÚP nenavrhuje nové sídlo v krajině ani rozvojové plochy, jejichž využitím by došlo k výraznému negativnímu narušení krajinného rázu. V jihovýchodní části navrhuje v souladu s předchozí ÚPD zastavitelnou plochu Z7 (VL) pro lehkou výrobu. Součástí využití této plochy by mělo být v navazujících dokumentacích ozelenění této plochy nebo jednotlivých dílčích areálů v této ploše navrhovaných. Tím bude zajištěno zjemnění vjemu této plochy z okolní krajiny a zeleň bude navazovat na stávající stromořadí vedoucí z obce.

Jedním z ukazatelů zachovalosti a odolnosti území proti nenadálým rizikovým jevům (přívalové deště) je hodnota KES. Pro obec Nová Sídla má KES hodnotu 0,50. Tato hodnota označuje území intenzivně využívané, zejména zemědělskou velkovýrobou. Oslabené autoregulační pochody v ekosystémech způsobují jejich značnou ekologickou labilitu a vyžadují vysoké vklady dodatečné energie. Pro udržení a možné zvýšení hodnoty KES navrhuje ÚP zkvalitnění prvků ÚSES a připouští zvyšování podílu zeleně v krajině obce.

Zastoupení druhů pozemků je znázorněno v následujícím grafu a tabulce (Zdroj: ČSÚ, stav ke dni 31.12.2019):



Historické využívání krajiny bylo a je převážně zemědělské. V území výrazně převažuje zemědělská půda (82 % rozlohy obce). Z celkové rozlohy ZPF připadá 173 ha na ornou půdu (71,6 %) a 55 ha na TTP (22,8%). Orná půda na území obce vyžaduje přísun dodatečné energie a je hrozbou v období nenadálých klimatických jevů (přívalové deště, eolická eroze). Nestabilní plochy orné půdy jsou vyváženy existencí PUPFL (27,6 ha).

Druh pozemku	Výměra (ha)
ZPF	241,4
PUPFL	27,6
Vodní plochy	1,6
Zastavěná území	5,6
Ostatní plochy	18,7

ÚP respektuje prostorové uspořádání území, které vzniklo historickým vývojem. V návrhu využití území jsou respektována současná měřítka krajiny. ÚP nesnižuje estetickou hodnotu krajiny jako celku. Zachovává působení stávajících dominant v krajině i solitérní přírodní a antropogenní prvky a snižuje negativní působení nových staveb, které se v obecné rovině připouštějí v zastavitelných plochách. ÚP zachovává diverzifikaci krajiny s prvky ÚSES regionální a místní úrovně a připouští zeleň a další přírodní prvky (např. malé vodní plochy), které budou plnit nejen funkci biologickou a estetickou, ale i ochrannou, především proti náhlým srážkovým přívalům a silným větrům (eolická eroze) a podpoří i migrační prostupnost krajiny pro menší druhy živočichů a vytvoří podmínky pro šíření rostlin.

DS.1 – doprava silniční – silnice

ÚP respektuje stabilizované plochy tohoto charakteru, připouští jejich opravy a revitalizace.

DS.2 – doprava silniční – vybrané ostatní komunikace

ÚP respektuje stabilizované plochy tohoto charakteru, připouští jejich opravy a revitalizace.

Mimo tyto plochy dopravní připouští doplňování ploch místních komunikací a stezek.

WT – vodní plochy a toky

ÚP respektuje stabilizované plochy tohoto charakteru.

ÚP nezasahuje do hydrologického uspořádání vodních toků, vodních ploch ani jejich údolních niv. ÚP samostatně nové plochy pro toto využití nenavrhuje, ale připouští nové vodní plochy jako součást ploch s rozdílným způsobem využití.

Dle § 49 zákona č. 254/2001 Sb., o vodách a o změně některých zákonů (vodní zákon), je nutné dodržet volný manipulační pás pro výkon správy vodního toku dle odst. 2c, u drobných vodních toků nejvýše v šířce do 6 m od břehové čáry.

AZ – zemědělské

ÚP respektuje stabilizované plochy tohoto charakteru, které nejsou určeny pro jiný způsob využití. Koncepce ÚP navrhuje zábor ZPF pro zastavitelné plochy navazující na ZÚ (kromě plochy Z4 pro ČOV). V rámci zpracování ÚP byly jednotlivé požadavky na rozvojové plochy přehodnoceny s cílem minimalizovat zábor ZPF. Změny na ZPF jsou připuštěny tak, aby nesnižovaly hodnotu KES a zároveň umožňovaly budovat protipovodňová a protierozní opatření a v maximální možné míře se mohl prosazovat ekologický přístup k tvorbě

a využívání krajiny s minimalizováním nových povinností pro vlastníky pozemků (např. se nevymezují plochy pro rozptýlenou krajinnou zeleň). Součástí ploch tohoto způsobu využití jsou i polní cesty, retenční přehrážky, tůňe, mokřady, zatravnění, svodné příkopy a interakční prvky, které ÚP připouští.

LE – lesní

ÚP respektuje stabilizované plochy tohoto charakteru. ÚP nemění funkční využití lesů, ani nenavrhuje změny v kategorii lesa a zachovává jejich funkce a plošné umístění. V souladu s lesním zákonem nezasahuje ÚP do druhového složení lesů ani do prostorového uspořádání lesa, čímž umožňuje jeho druhové i prostorové zkvalitňování doporučené v Národním lesnickém programu a dalších koncepcích. Obecně se vylučuje snižování rozsahu ploch PUPFL. Zvětšování ploch PUPFL je možné jen tak, aby k významné změně krajinného rázu nedošlo. V řešeném území je lesnatost 9 % (27,6 ha), což je výrazně nižší než celostátní průměr (34 %). V území jsou pouze lesy hospodářské.

MNpwo – plochy smíšené nezastavěného území – přírodní priority, vodohospodářské zájmy, ochrana proti ohrožení území

Plochy tohoto charakteru ÚP považuje za stabilizované a využívá jejich hlavních funkcí – vodohospodářské zájmy, zemědělské a ochrana proti ohrožení území. Tyto plochy přírodních a přírodě blízkých ekosystémů jsou stabilizované převážně na plochách ostatní neplodné půdy.

MNwzo – plochy smíšené nezastavěného území – vodohospodářské zájmy, zemědělské využití a ochrana proti ohrožení území

Plochu tohoto charakteru ÚP považuje za stabilizovanou a využívá jejích hlavních funkcí – přírodní priority, vodohospodářské zájmy a ochrana proti ohrožení území. Tato plocha je situována pod hrází poldru Morašice, kterého je součástí a doplňuje svým působením jeho funkci.

ÚSES

Vymezené prvky územního systému ekologické stability regionální a místní úrovně jsou funkční a umožňují tok energie, přesun druhů i přenos genetických informací. Funkčnost těchto prvků lze kvalitativně zlepšovat.

Z hlediska prostorového uspořádání jsou všechny prvky ÚSES upřesněny dle doporučené metodiky MŽP ČR, ZÚR Pk (dle typu a úrovně prvku) a s ohledem na zajištění jejich plné funkčnosti (vyhláška MŽP č. 395/1992 Sb., § 1). Nezasahují do zastavitelných ploch.

Celková koncepce byla převzata z předchozí ÚPD a odráží vyhodnocení stavu území a požadavků na jeho rozvoj, včetně požadavku na založení koncepce protierozní a protipovodňové ochrany území, a je nadále zachována. Je navázána na vymezení v ÚPD sousedních obcí.

Skladebné prvky ÚSES

Většina vymezených prvků ÚSES leží mimo ZÚ a zastavitelné plochy, převážně na lesních plochách. Pouze část prvku LBK2 prochází kolmo přes ZÚ, což snižuje funkčnost této jeho části. Do severního okraje obce zasahuje regionální biokoridor RBK846 Aronka-Nedošínský háj a místní (lokální) biokoridor LBK1. Oba tyto prvky leží převážně vně severní hranice obce. Jihovýchodním okrajem obce prochází místní (lokální) biokoridor LBK 2, který je vymezen podél stávající drobné vodoteče a prochází právě částí Sedlíšťa.

Veškeré vymezené prvky ÚSES jsou funkční. Pro zlepšení jejich funkčnosti je možno vylepšovat druhové složení lesních porostů, a to s vyšším využitím stanovištně a druhově odpovídajících dřevin (vyšší zastoupení listnatých dřevin) a v biokoridorech mimo PUPFL zapojovat vyšší zastoupení plodonosných dřevin, a to jak ve formě liniové výsadby, tak skupinové i solitérní.

Prvky ÚSES byly řešeny v návaznosti na sousední obce – viz kap. II.1.c).

Kódování prvků regionální úrovně je převzato ze ZÚR Pk, kódování úrovně biokoridorů je stanoveno nezávisle a posloupně.

Přehled prvků ÚSES

Vysvětlivky:

Význam prvku:

RBK – regionální biokoridor

LBK – místní (lokální) biokoridor.

Typ prvku (nejméně 75 % plochy):

S – smíšený.

Stav prvku, rozloha:

F – funkční, v ha dle GIS podkladu.

Číslo prvku dle ÚP (dle ZÚR Pk) a význam, název	Typ prvku	Popis prvku – stav a návrh opatření	Stav prvku, rozloha
RBK846 (RK 846) Aronka-Nedošínský háj	S	Luční porosty nivy toku Loučné, doprovodné břehové porosty.	F 0,3584
LBK1	S	Luční porosty nivy toku Desné, doprovodné břehové porosty.	F 1,2257
LBK2	S	Luční porosty, břehové porosty a PUPFL.	F 3,2007

Protipovodňová opatření a liniové stavby dopravní a technické infrastruktury budou projektovány a umístovány tak, aby neohrožily trvalou funkčnost jednotlivých prvků ÚSES. Především se jedná o volbu vhodné trasy a přednostní využití již stávajících tras technické infrastruktury. Pokud to technické podmínky umožňují, tak tyto stavby přednostně umísťovat pod úroveň terénu. Volit období realizace do doby, kdy bude daný prvek nejméně ohrožen. Na plochách ÚSES a v jejich blízkosti je nutné vyloučit činnosti, které by mohly vést k trvalému ochuzení druhové bohatosti, ke snížení ekologické stability a narušení funkčnosti. Především se jedná o trvalé změny v dochovaných prvcích krajiny a způsobu obhospodařování nebo umísťování takových činností, které mohou svým dopadem omezit využívání daného prvku – např. hlukem, odpadními látkami apod. Veškeré zásahy v prvcích ÚSES musí být podřízeny zájmu o jejich trvalou funkčnost a musí být koordinovány. Při výsadbě a obnově prvků ÚSES používat výhradně původní druhy rostlin odpovídající stanovištním podmínkám, což je nedílný předpoklad udržení a zlepšování funkčnosti těchto prvků.

PROSTUPNOST KRAJINY

Dopravní prostupnost krajiny je zabezpečena systémem silnic a ostatních pozemních komunikací, včetně jejich přípustného doplnění v celém území. Tento systém je doplněn cestní sítí, včetně cyklostezky, v nezastavěném území, u které se připouští jak rozšiřování,

tak její obnova. Tuto síť lze využívat v souladu s jejím posláním, tradicí a zároveň ji využívat i pro různé druhy nemotorové dopravy.

Územím obce prochází cyklotrasa č. 4021 Litomyšl – Nové Hrady.

Biologická prostupnost krajiny je výrazně mírně omezená (velikost a způsob využití půdních bloků). V území nedojde realizací ÚP ke snížení průchodnosti krajiny. Pro zvýšení migrace se připouští zeleň v plochách s různým způsobem využití a podpora přirozené druhové skladby dřevin v prvcích ÚSES, včetně jejich nové výsadby a dosadby.

V rámci údržby vodního toku ÚP doporučuje odstraňovat migrační bariéry a nové nevytvářet, podporovat revitalizaci drobných vodotečí.

Pro zvýraznění prostupnosti krajiny je vhodné v budoucnu zvýraznit polní cesty a stávající přírodní dominanty a místa dálkových pohledů přírodě blízkým způsobem, např. výsadbou liniové, skupinové nebo jen solitérní zeleně nebo ponecháním květnatých mezí.

PROTIEROZNÍ OPATŘENÍ

V řešeném území se pro tento účel samostatně plochy nevymezují. Umístění protierozních opatření na zemědělských plochách (orná půda) s vyšší sklonitostí je nutné řešit detailními projekty. Část protierozní funkce plní i prvky ÚSES. Jejich konkrétní podobu a umístění je tak možno realizovat v souladu s KoPÚ nebo samostatně dle potřeby a požadavků majitelů a nájemců ZPF, popřípadě jiných oprávněných subjektů, a to v celém území obce, protože nebyly shledány důvody pro jejich omezování. V nezastavěném území i v ZÚ se připouští jejich umístění společně s protipovodňovými opatřeními.

OCHRANA PŘED POVODNĚMI

V řešeném území se pro tento účel samostatně plochy nevymezují. Připouští se umístění protipovodňových opatření na celém území obce, protože nebyly shledány důvody pro jejich omezování. V nezastavěném území i v ZÚ se připouští jejich umístění společně s protierozními opatřeními.

REKREACE

Současné rekreační využití území je směřováno do stabilizovaných ploch BV – bydlení venkovské, do stabilizovaných ploch RZ – rekreace – zahrádkové osady a do nezastavěného území (turistika, krajinné atraktivity) – viz prostupnost krajiny.

Pro podporu cestovního ruchu a rekreace se připouští využití i dalších stabilizovaných či zastavitelných ploch (BV, OV, OS i PZ).

Pro podporu rekreačního využití ÚP dále nevyklučuje budování infrastruktury pro cestovní ruch ve smyslu § 18 odst. 5 stavebního zákona v nezastavěném území.

DOBÝVÁNÍ LOŽISEK NEROSTNÝCH SUROVIN

Geologické poměry v území jsou respektovány a nejsou navrhována žádná opatření měnící jejich charakter ani žádné plochy pro zásahy do horninového prostředí.

V řešeném území se nenachází plocha těžby ani ložisko nerostných surovin. ÚP proto nenavrhuje plochy, jejichž využitím by bylo možné započít s těžebními nebo hlubinnými pracemi.

OCHRANA OBYVATELSTVA, OBRANA A BEZPEČNOST STÁTUOchrana obyvatelstva

Současný systém ochrany obyvatelstva je stabilizován. V souladu s koncepcí ÚP budou řešeny požadavky ochrany obyvatelstva dle § 20 vyhlášky č. 380/2002 Sb., k přípravě a provádění úkolů ochrany obyvatelstva v těch bodech, které danému území přísluší dle havarijního plánu a krizového plánu Pardubického kraje. Pro jejich naplňování bude využíváno buď budov občanského vybavení či přilehlých ploch a ploch veřejných prostranství. Požadavek na vymezení samostatných nových ploch pro účely dle citovaného § 20 nebyl uplatněn.

Obrana a bezpečnost státu

Řešené území se nachází v ochranném pásmu přehledových systémů (OP RLP) – letiště a letecké stavby a jejich ochranná pásma a zájmová území (ÚAP – jev 102a), které je nutno respektovat podle § 37 zákona č. 49/1997 Sb., o civilním letectví a o změně a doplnění zákona č. 455/1991 Sb., o živnostenském podnikání ve znění pozdějších předpisů, podle ustanovení § 175 odst. 1 zákona č. 183/2006 Sb., o územním plánování a stavebním řádu. Z důvodu bezpečnosti letového provozu je nezbytné respektovat níže uvedené podmínky. V tomto území lze vydat územní rozhodnutí a povolit níže uvedené stavby jen na základě závazného stanoviska Ministerstva obrany. Jedná se o výstavbu (včetně rekonstrukce a přestavby) větrných elektráren, výškových staveb, venkovního vedení VVN a VN, základnových stanic mobilních operátorů. V tomto vymezeném území může být výstavba větrných elektráren a výškových staveb nad 30 m nad terénem a staveb tvořících dominanty v terénu výškově omezena nebo zakázána.

Všeobecně (dle ustanovení § 175 odst. 1 zákona 183/2006 o územním plánování a stavebním řádu) lze vydat územní rozhodnutí a povolit níže uvedené druhy staveb vždy jen na základě závazného stanoviska ČR – Ministerstva obrany, jejímž jménem jedná SNM, OOÚZ – oddělení OÚZ Pardubice (viz ÚAP jev 119):

- výstavba objektů a zařízení tvořících dominanty v území (např. rozhledny),
- stavby vyzařující elektromagnetickou energii (ZS radiooperátorů, mobilních operátorů, větrných elektráren apod.),
- stavby a rekonstrukce dálkových vedení VN a VVN,
- výstavba, rekonstrukce a opravy dálniční sítě, rychlostních komunikací, silnic I., II., a III. třídy, objektů na nich, výstavba a rušení objektů na nich včetně silničních mostů, čerpacích stanic PHM apod.,
- nové dobývací prostory, rozšíření původních dobývacích prostorů,
- výstavba nových letišť, rekonstrukce ploch a letištních objektů, změna jejich kapacity,
- zřizování vodních děl (např. rybníky, přehrady),
- vodní toky – výstavba a rekonstrukce objektů na nich, regulace vodního toku a ostatní stavby, jejichž výstavbou dojde ke změnám poměrů vodní hladiny,
- říční přístavy – výstavba a rekonstrukce kotvicích mol, manipulačních ploch nebo jejich rušení,
- železniční tratě, jejich rušení a výstavba nových, opravy a rekonstrukce objektů na nich,
- železniční stanice, jejich výstavba a rekonstrukce, elektrifikace, změna zařazení apod.,
- stavby vyšší než 30 m nad terénem (pokud nedochází k souběhu s jiným vymezeným územím MO ČR a je zde uplatňován přísnější požadavek ochrany),
- veškerá výstavba dotýkající se pozemků, s nimiž přísluší hospodařit MO ČR.

MO ČR si vyhrazuje právo změnit pokyny pro civilní výstavbu, pokud si to vyžádají zájmy resortu MO ČR.

ad I.1.f)**STANOVENÍ PODMÍNEK PRO VYUŽITÍ PLOCH S ROZDÍLNÝM ZPŮSOBEM VYUŽITÍ**

Pro využití jednotlivých typů ploch s rozdílným způsobem využití se stanovuje s ohledem na současný charakter jejich užívání a s ohledem na optimální rozvoj urbanistické kompozice obce hlavní (převažující) využití (není z podstaty věci stanoveno u smíšených způsobů využití) a přípustné využití. Pro tato využití se nestanovují obecně žádné podmínky. V některých případech může být na základě požadavku obce či příslušného DO stanoveno i podmíněně přípustné využití, pro které je stanovena stěžejní podmínka. Jejich smyslem je zachování kvalitních podmínek pro hlavní či přípustné využití, včetně nezvyšování dopravního zatížení území. Neuvedené využití je obecně považováno za nepřipustné (tzv. pozitivní vymezení).

Význam použitých pojmů, který není jednoznačně zřejmý z obecné právní úpravy je pro potřeby tohoto ÚP stanoven v úvodu, s přihlédnutím ke konkrétním podmínkám v území.

V ÚP stanovené podmínky využití jednotlivých typů ploch s rozdílným způsobem využití upřesňují a doplňují podmínky obsažené v příslušných ustanoveních vyhlášky č. 501/2006 Sb., o obecných požadavcích na využívání území.

Při stanovení typů ploch s rozdílným způsobem využití – jejich názvů, dílčí kategorizace, grafického vyjádření, charakteru využití bylo vycházeno z Metodického pokynu Standard vybraných částí územního plánu, MMR ČR, 2019.

Plochy bydlení zahrnují zpravidla pozemky staveb pro bydlení, případně staveb pro rodinnou rekreaci, pozemky občanského vybavení a veřejných prostranství a dále pozemky související dopravní a technické infrastruktury. Do ploch smíšených obytných lze zahrnout pouze pozemky staveb a zařízení, které svým provozováním a technickým zařízením nenarušují užívání staveb a zařízení ve svém okolí a nesnižují kvalitu prostředí souvisejícího území, například nerušící výroba a služby, zemědělství, které svým charakterem a kapacitou nezvyšují dopravní zátěž v území (ust. § 8 odst. 2). Pro plochy s větším podílem venkovského bydlení v RD typického pro řešené území je vymezen typ BV – bydlení venkovské.

Plochy rekreace zahrnují zpravidla pozemky staveb pro rodinnou rekreaci, pozemky dalších staveb a zařízení, které souvisejí a jsou slučitelné s rekreací, například veřejných prostranství, občanského vybavení, veřejných tábořišť, přírodních koupališť, rekreačních luk a dalších pozemků související dopravní a technické infrastruktury, které nesnižují kvalitu prostředí ve vymezené ploše a jsou slučitelné s rekreačními aktivitami (ust. § 5 odst. 2). Pro plochy zahrádkových osad je vymezen typ RZ – rekreace – zahrádkové osady.

Plochy občanského vybavení zahrnují zejména pozemky staveb a zařízení občanského vybavení pro vzdělávání a výchovu, sociální služby, péči o rodinu, zdravotní služby, kulturu, veřejnou správu, ochranu obyvatelstva. Dále zahrnují pozemky staveb a zařízení pro obchodní prodej, tělovýchovu a sport, ubytování, stravování, služby, vědu a výzkum, lázeňství a pozemky související dopravní a technické infrastruktury a veřejných prostranství. Plochy občanského vybavení musí být vymezeny v přímé návaznosti na kapacitně dostačující plochy dopravní infrastruktury a být z nich přístupné (ust. § 6 odst. 2). Pro plochy s převahou veřejné infrastruktury je vymezen typ OV – občanské vybavení veřejné, pro tělovýchovu a sport je vymezen typ OS – občanské vybavení – sport a OH – občanské vybavení – hřbitovy.

Plochy veřejných prostranství zahrnují stávající a navrhované pozemky veřejné zeleně a další pozemky související dopravní a technické infrastruktury a občanského vybavení, slučitelné s účelem veřejných prostranství (ust. § 7 odst. 2). Pro plochy veřejných prostranství s převahou převážně zpevněných ploch je vymezen typ PP a pro plochy s převahou zeleně typ PZ.

Plochy zeleně jsou doplněny pro vymezení systému sídelní zeleně podle přílohy č. 7, část I., odst. 1, písm. c) vyhlášky č. 500/2006 Sb., a to typ ZZ – zeleň – zahrady a sady a ZO – zeleň ochranná a izolační.

Plochy výroby a skladování zahrnují zpravidla pozemky staveb a zařízení pro zemědělskou výrobu a skladování, pozemky zemědělských staveb a pozemky související infrastruktury. Plochy výroby a skladování jsou vymezeny v přímé návaznosti na plochy dopravní infrastruktury a jsou z nich přístupné (ust. § 11 odst. 2). Pro plochy s převahou výroby lehké je vymezen typ VL – výroba lehká, s převahou zemědělské výroby je vymezen typ VZ – výroba zemědělská a lesnická.

Plochy silniční dopravy zahrnují silniční pozemky dálnic, silnic I., II. a III. třídy a místních komunikací I. a II. třídy, výjimečně též místních komunikací III. třídy, které nejsou zahrnuty do jiných ploch, včetně pozemků, na kterých jsou umístěny součásti komunikace, například násypy, zářezy, opěrné zdi, mosty a doprovodné a izolační zeleně, a dále pozemky staveb dopravních zařízení a dopravního vybavení, například autobusová nádraží, terminály, odstavná stání pro autobusy a nákladní automobily, hromadné a řadové garáže a odstavné a parkovací plochy, areály údržby pozemních komunikací, čerpací stanice pohonných hmot (ust. § 9, dle odst. 3). Pro plochy sloužící či určené k vedení silnice II. a III. třídy je vymezen typ DS.1 – doprava silniční – silnice, pro vybrané místní komunikace je vymezen typ DS.2 – doprava silniční – vybrané ostatní komunikace.

Plochy technické infrastruktury zahrnují pozemky vedení, staveb a s nimi provozně souvisejících zařízení technického vybavení – vodovodu, vodojemů, kanalizace, čistíren odpadních vod, staveb a zařízení pro nakládání s odpady, trafostanic, energetických vedení, komunikačních vedení veřejné komunikační sítě, elektronických komunikačních zařízení veřejné komunikační sítě. Součástí těchto ploch mohou být i pozemky související dopravní infrastruktury (ust. § 10 odst. 2). Pro plochy vodního hospodářství je vymezen typ TW, pro plochy energetiky je vymezen typ TE, pro plochy spojů a elektronické komunikace je vymezen typ TS.

Plochy vodní a vodohospodářské zahrnují pozemky vodních ploch, koryt vodních toků a jiné pozemky určené pro převažující vodohospodářské využití (ust. § 13 odst. 2). Pro tyto plochy je vymezen typ WT – vodní plochy a toky.

Plochy zemědělské zahrnují zejména pozemky zemědělského půdního fondu, pozemky staveb, zařízení a jiných opatření pro zemědělství a pozemky související dopravní a technické infrastruktury (ust. § 14 odst. 2). Pro tyto plochy je vymezen typ AZ.

Plochy lesní zahrnují zejména pozemky určené k plnění funkcí lesa, pozemky staveb a zařízení lesního hospodářství a pozemky související dopravní a technické infrastruktury (ust. § 15 odst. 2). Pro tyto plochy je vymezen typ LE.

Plochy smíšené nezastavěného území zahrnují zpravidla pozemky určené k plnění funkcí lesa, pozemky zemědělského půdního fondu, případně pozemky vodních ploch a koryt vodních toků bez rozlišení převažujícího způsobu využití. Do plochy smíšeného území lze zahrnout i pozemky přirozených a přírodě blízkých ekosystémů a pozemky související dopravní a technické infrastruktury (ust. § 17 odst. 2). Pro plochy na území obce jsou vymezeny dva typy MN s využitím dle kombinace indexů p – přírodní priority, w – vodohospodářské zájmy, o – ochrana proti ohrožení území a z – zemědělské využití.

Pojmy použité v hlavním, přípustném a podmíněně přípustném využití vycházejí převážně z legislativy ČR:

- hospodaření v lesích, obecné užívání lesa – Hlava III, resp. Hlava V zákona č. 289/1995 Sb., ostatní pojmy vycházejí převážně z § 4 až § 19 vyhlášky č. 501/2006 Sb.,
- dopravní zařízení a dopravní vybavení – § 9 odst. 3 vyhlášky č. 501/2006 Sb. (viz výše) atd.

Stanovené podmínky konkretizují také příslušná ustanovení vyhlášky č. 268/2009 Sb., o technických požadavcích na stavby.

ÚP nestanovuje, ve kterých plochách je vyloučeno umístování staveb, zařízení a jiných opatření pro účely uvedené v § 18 odst. 5 stavebního zákona. Pro jejich vyloučení nebyl shledán důvod podložený dostatečně významným veřejným zájmem.

Současnému charakteru a struktuře stabilizovaných ploch BV odpovídá i nastavení podmínek prostorového uspořádání s ohledem na požadavek respektování dosavadního charakteru a struktury zástavby obce (viz část ad I.1.c) této kapitoly), které jsou stanoveny pro zachování současného charakteru a struktury krajiny (viz část ad I.1.e) této kapitoly).

ÚP stanovuje výškovou regulaci zástavby v plochách BV tak, aby pohledové osy zůstaly zachovány. Tím ÚP zachovává místní působení soliterních přírodních i antropogenních prvků a snižuje negativní působení nových staveb, které se v obecné rovině připouštějí v zastavitelných plochách.

Stanovení rozmezí výměry v plochách BV směřuje k podpoře zachování dosavadní struktury zástavby i pro novou zástavbu v zastavitelných plochách. Vychází ze současného stavu zjištěného průzkumem a srovnáním údajů dle KN.

Intenzita využití je stanovena na základě současného skutečného stavu v ZÚ, charakteristického pro zástavbu obce. Cílem je nezahušťování současné urbanistické kompozice částí obce, její doplnění a rozvoj při zachování dosavadní struktury zástavby. Tyto podmínky prostorového uspořádání jsou stanoveny pouze pro plochy způsobu využití BV, protože pro plochy ostatních způsobů využití se jeví bezpředmětné.

Pro celé území bylo provedeno stanovení základních podmínek ochrany krajinného rázu s ohledem na požadavek respektování dosavadního charakteru a struktury zástavby území obce, které jsou stanoveny pro zachování současného charakteru a struktury krajiny (viz část ad I.1.e) této kapitoly). Jsou stanoveny také s cílem o ochranu a rozvoj přírodních hodnot nezastavěného území při respektování relevantních limitů využití území. Jsou stanoveny pro zpřesnění obecně platných právních předpisů.

ÚP respektuje prostorové uspořádání území, které vzniklo historickým vývojem. Při stanovení podmínek jsou respektována současná měřítka krajiny. ÚP nesnižuje estetickou hodnotu krajiny jako celku. Zachovává působení stávajících dominant v krajině. V pohledových osách na tyto dominanty nenavrhuje vícepodlažní zástavbu, která by tyto pohledové osy narušovala.

Respektování charakteru a struktury současné okolní zástavby, výškové hladiny okolní zástavby a harmonického měřítka se stanovuje především s cílem zabránit znehodnocení ploch stavebních pozemků zástavbou narušující historický urbanistický vývoj zástavby obce a zajistit tak postupné optimální dotváření urbanistické kompozice sídel.

Pro zachování a zkvalitnění charakteristik krajinného rázu je uplatněn požadavek navázání na okraj toku zelení (nikoliv zpevněnou plochou či stavbou), umístování vedení technické infrastruktury přednostně pod zem v celém území a potřeba doplňování krajinné zeleně, včetně liniové zeleně podél komunikací.

Rozvoj alternativních zdrojů elektrické energie – systémů využívajících sluneční energii se připouští pouze na budovách. Výstavba větrných a samostatných fotovoltaických elektráren se s ohledem na hodnoty území v nezastavěném území nepřipouští, stejně jako umístování zařízení pro reklamu. Pro rozvoj těchto hodnot zejména v nezastavěném území se naopak vyžaduje zvyšování pestrosti krajiny.

ad I.1.g)

VYMEZENÍ VEŘEJNĚ PROSPĚŠNÝCH STAVEB, VEŘEJNĚ PROSPĚŠNÝCH OPATŘENÍ, STAVEB A OPATŘENÍ K ZAJIŠŤOVÁNÍ OBRANY A BEZPEČNOSTI STÁTU A PLOCH PRO ASANACI, PRO KTERÉ LZE PRÁVA K POZEMKŮM A STAVBÁM VYVLASTNIT

VPS, VPO, stavby a opatření k zajišťování obrany a bezpečnosti státu ani plochy pro asanaci se nevymezují, neboť jejich potřeba ze Zadání ÚP ani z průběhu pořizování ÚP nevyplynula.

ad I.1.h)

VYMEZENÍ VEŘEJNĚ PROSPĚŠNÝCH STAVEB A VEŘEJNÝCH PROSTRANSTVÍ, PRO KTERÉ LZE UPLATNIT PŘEDKUPNÍ PRÁVO

VPS ani veřejná prostranství tohoto charakteru nejsou vymezena, neboť jejich potřeba ze Zadání ani z průběhu pořizování ÚP nevyplynula.

ad I.1.i)

STANOVENÍ KOMPENZAČNÍCH OPATŘENÍ PODLE § 50 ODSŤ. 6 STAVEBNÍHO ZÁKONA

ÚP nestanovuje žádná kompenzační opatření – viz kap. II.1.k) tohoto Odůvodnění.

II.1.k) ZPRÁVA O VYHODNOCENÍ VLIVŮ NA UDRŽITELNÝ ROZVOJ ÚZEMÍ OBSAHUJÍCÍ ZÁKLADNÍ INFORMACE O VÝSLEDČÍCH TOHOTO VYHODNOCENÍ VČETNĚ VÝSLEDKŮ VYHODNOCENÍ VLIVŮ NA ŽIVOTNÍ PROSTŘEDÍ

V rámci projednání návrhu Zadání ÚP nebyl uplatněn požadavek na vyhodnocení vlivů ÚP na ŽP (dle stanoviska Krajského úřadu, č.j. KrÚ 58621/2019/OŽPZ ze dne 23.8.2019) a byl vyloučen jeho významný negativní vliv na evropsky významné lokality a ptačí oblasti (dle stanoviska Krajského úřadu, č.j. 58815/2019/OŽPZ/Pe ze dne 7.8.2019). V Zadání ÚP proto nebyl uplatněn požadavek na vyhodnocení vlivů ÚP na udržitelný rozvoj území.

II.1.l) STANOVISKO KRAJSKÉHO ÚŘADU PODLE § 50 ODSŤ. 5

Vyhodnocení vlivů na udržitelný rozvoj území není důvodné zpracovávat, neboť dotčeným orgánem byl vyloučen významný vliv na ptačí oblasti a na evropsky významné lokality a dotčený orgán neuplatnil požadavek na zpracování vyhodnocení z hlediska vlivů na životní prostředí (stanovisko Krajského úřadu Pardubického kraje, odbor životního prostředí a zemědělství č. j. 58815/2019/OŽPZ/Pe ze dne 7.8.2019). Proto není třeba stanovisko krajského úřadu dle § 50 odst. 5 stavebního zákona vydávat.

II.1.m) SDĚLENÍ, JAK BYLO STANOVISKO PODLE § 50 ODSŤ. 5 ZOHLEDNĚNO, S UVEDENÍM ZÁVAŽNÝCH DŮVODŮ, POKUD NĚKTERÉ POŽADAVKY NEBO PODMÍNKY ZOHLEDNĚNY NEBYLY

Vyhodnocení vlivů na udržitelný rozvoj území není důvodné zpracovávat, neboť dotčeným orgánem byl vyloučen významný vliv na ptačí oblasti a na evropsky významné lokality a dotčený orgán neuplatnil požadavek na zpracování vyhodnocení z hlediska vlivů na životní prostředí (stanovisko Krajského úřadu Pardubického kraje, odbor životního prostředí a zemědělství č. j. KrÚ 58621/2019/OŽPZ ze dne 23.8.2019). Proto není třeba stanovisko krajského úřadu dle § 50 odst. 5 stavebního zákona vydávat.

II.1.n) VYHODNOCENÍ ÚČELNÉHO VYUŽITÍ ZASTAVĚNÉHO ÚZEMÍ A VYHODNOCENÍ POTŘEBY VYMEZENÍ ZASTAVITELNÝCH PLOCH

Vyhodnocení účelného využití zastavěného území

ZÚ je dlouhodobě využíváno účelně v souladu s předchozím ÚPO a s účelem staveb dle vydaných kolaudací, resp. souhlasů s užíváním. ÚP proto vymezuje pouze jednu plochu přestavby.

V souvislosti s požadavkem na pořízení nového ÚP bylo provedeno vyhodnocení využitelnosti ploch v ZÚ. Na základě tohoto vyhodnocení a následně provedených analýz demografického vývoje a geografických souvislostí byly volné plochy přehodnoceny a vymezeny zastavitelné plochy nové s cílem zkvalitnění životního prostředí a minimalizace negativních dopadů (záborů) na okolní krajinné prostředí obce.

Vyhodnocení potřeby vymezení dalších zastavitelných ploch pro bydlení

Návrhový horizont ÚP pro stanovení kapacit ploch – rok 2035.

Odborný odhad potřeby zastavitelných ploch pro bydlení

- požadavky vyplývající z demografického vývoje	3 b.j.
- požadavky vyplývající z nechtěného soužití	1 b.j.
- požadavky vyplývající z polohy obce v kvalitním životním prostředí v dosahu D35 a měst Litomyšl, Polička, Svitavy a Vysoké Mýto	12 b.j.
Celkem	16 b.j.
Rezerva 20 %	19 b.j.

Vzhledem k dosavadnímu převažujícímu charakteru zástavby a předpokládanému zvýšenému zájmu žadatelů o bydlení v kvalitním prostředí není navrhováno bydlení v bytových domech, ale pouze v izolovaných domech rodinných, kde se předpokládá průměrná potřeba pro 1 b.j. (včetně nezbytných ploch veřejných prostranství a související dopravní a technické infrastruktury) 2 000 m² v plochách BV.

Potřeba ploch pro bydlení v rodinných domech celkem cca 38 000 m²

Závěr:

Pro obec je vypočtena očekávaná celková potřeba cca 38 000 m² zastavitelných ploch pro bydlení v rodinných domech.

Tuto potřebu ÚP naplňuje vymezením zastavitelných ploch BV v rozsahu celkem 37 077 m². V závislosti na stanovených podmínkách využití uvedených ploch s rozdílným způsobem využití lze však na základě odborného odhadu předpokládat, že z vymezených zastavitelných ploch bude pro bydlení možné využít pouze cca 70 % (tedy cca 26 000 m²). Zbývající podíl bude využit pro ostatní přípustné či podmíněně přípustné využití.

Pro umístění staveb pro bydlení (RD) tak bude třeba využít v míře přijatelné i plochy rozsáhlejších zahrad v ZÚ.

Potřeba vymezení zastavitelných ploch pro jiné způsoby využití byla prokázána buď při tvorbě předchozího ÚPO (TW, VL) nebo byly vymezeny na základě uplatněných kladně posouzených záměrů na provedení změn v území (PZ).

II.1.o) VYHODNOCENÍ PŘEDPOKLÁDANÝCH DŮSLEDKŮ NAVRHOVANÉHO ŘEŠENÍ NA ZEMĚDĚLSKÝ PŮDNÍ FOND A POZEMKY URČENÉ K PLNĚNÍ FUNKCE LESA

Vyhodnocení předpokládaných důsledků navrhovaného řešení na ZPF

Při vymezování nových ploch pro rozvoj obce – zastavitelných ploch a plochy přestavby je respektován zákon č. 334/1992 Sb., o ochraně ZPF a vyhláška MŽP č. 271/2019 Sb., o stanovení postupů k zajištění ochrany ZPF.

Využití vymezených ploch se předpokládá v rámci stanovených podmínek předmětných způsobů využití v souladu s podmínkami prostorového uspořádání.

Zastavitelné plochy a plocha přestavby jsou vymezeny v návaznosti na ZÚ (kromě plochy pro ČOV). Jejich popis a odůvodnění je uvedeno v kapitole II.1.j) a Tabulkové části záborů ZPF.

Zdůvodnění řešení dle § 5 vyhlášky č. 271/2019 Sb. ve vazbě na § 4 zákona 334/1992 Sb.:

- § 4 odst. 1 písm. a): důsledkem řešení ÚP je předpokládané odnětí ZPF pouze v zastavitelných plochách a ploše přestavby pro způsoby využití BV, TW, PZ a VL – viz Tabulka č. 1;
- § 4 odst. 1 písm. b): předpokládané odnětí se dotýká ve větší míře půd vyšších tříd ochrany – viz Tabulka č. 1;
- § 4 odst. 1 písm. c): zastavitelné plochy jsou vymezeny v ucelených tvarech v přímé vazbě na ZÚ, aby byla co nejméně narušena organizace ZPF a síť zemědělských účelových komunikací, včetně hydrologických a odtokových poměrů v území; k jejich zachování přispívá i stanovení intenzity využití budoucích zastavěných stavebních pozemků BV max. 40 %;
- § 4 odst. 1 písm. d): předpokládané odnětí ZPF nedosáhne hodnot uvedených v tabulkové části, které vyjadřují celou výměru vymezených zastavitelných ploch, právě s ohledem na stanovenou intenzitu využití budoucích zastavěných stavebních pozemků v plochách BV – zbývající část ploch po umístění staveb tak bude ponechána v ZPF (převážně jako zahrady);
- § 4 odst. 1 písm. e) a f): netýkají se územně plánovací činnosti na úrovni územního plánu, ÚP nepředpokládá rekultivaci na vymezených plochách změn;
- § 4 odst. 2: z celkového rozsahu 6,8995 ha zastavitelných ploch a plochy přestavby, je vše vymezeno k odnětí ze ZPF – viz Tabulka č. 1. Odnětí těchto ploch lze považovat za nezbytný případ, protože jsou určeny k zajištění udržitelného rozvoje obce z hlediska potřeby zlepšení podmínek pro hospodářský rozvoj (hodnocených v RURÚ ÚAP jako mírně nepříznivé) při současném respektování zásad pro plánování změn v území krajiny lesozemědělské a zemědělské a rozhodování o nich;
- § 4 odst. 3: půdy I. a II. třídy ochrany jsou řešením ÚP dotčeny v plochách BV – Z3, TW – Z4, PZ – Z6 a VL – Z7. Odůvodnění viz níže § 4 odst. 4.
- § 4 odst. 4: plochy BV – Z3 a PZ – Z6 jsou vymezeny v rozsahu návrhové plochy BV Z1 předchozího ÚP (plocha PZ – Z6 je samostatně vymezena vzhledem k ust. § 7 odst. 2 vyhl. č. 501/2006 Sb., protože novelou vyhlášky č. 501/2006 Sb. z roku 2009 bylo doplněno ust. §7 odst. 2 této vyhlášky ke stavebnímu zákonu o povinnost vymežit pro každé dva hektary zastavitelné plochy bydlení, rekreace či občanského vybavení s ní související plochu veřejného prostranství o výměře nejméně 1 000 m² – je tedy vymezena na části plochy vymezené již v současném ÚP pro stejné využití („veřejná prostranství ...“ jsou přípustným využitím ploch BV stejně jako „plochy rodinných domů“), plocha TW – Z4 je vymezena v rozsahu návrhové plochy TI Z4 předchozího ÚP a plocha VL – Z7 je vymezena v rozsahu návrhové plochy VL Z3 předchozího ÚP – tedy vždy v plochách převzatých k témuž účelu a ve stejném rozsahu z předchozí ÚPD.

Předkládané řešení je invariantní a bylo vyhodnoceno v rámci procesu pořízení ÚP, je proto považováno za nejvýhodnější i z hledisek uvedených v § 5 odst. 1 zákona č. 334/1992 Sb.

Zábory ZPF v členění dle způsobu využití a jednotlivých ploch jsou zakresleny v samostatném výkresu.

Tabulka č. 1 – Vyhodnocení předpokládaných záborů půdního fondu

Označení plochy / koridoru	Navržené využití	Souhrn výměry záboru (ha)	Výměra záboru podle tříd ochrany (ha)					Odhad výměry záboru, na které bude provedena rekultivace na zemědělskou půdu	Informace o existenci závlah	Informace o existenci odvodnění	Informace o existenci staveb k ochraně pozemku před erozní činností vody	Informace podle ustanovení § 3 odst. 1 písm. g)
			I.	II.	III.	IV.	V.					
Z1	BV	0,4356				0,4356		-	-	-	-	-
Z2	BV	0,6133				0,6133		-	-	-	-	-
Z3	BV	2,5515	0,0063	2,5452				-	-	-	-	-
P1	BV	0,1073				0,1073		-	-	-	-	-
Plochy bydlení – bydlení venkovské (BV)		3,7077	0,0063	2,5452	0	1,1562	0					
Z4	TW	0,1585	0,0721			0,0864		-	-	-	-	-
Plochy technické infrastruktury – vodní hospodářství (TW)		0,1585	0,0721	0	0	0,0864	0					
Z5	PZ	0,1721				0,1721		-	-	-	-	-
Z6	PZ	0,1953		0,1953				-	-	-	-	-
Plochy veřejných prostranství – vybraná veřejná prostranství s převahou zeleně (PZ)		0,3674	0	0,1953	0	0,1721	0					
Z7	VL	2,6659		2,3577		0,3082						
Plochy výroby a skladování – výroba lehká (VL)		2,6659	0	2,3577	0	0,3082	0					
Předpokládaný zábor celkem		6,8995	0,0784	5,161	0	1,7229	0					

Vyhodnocení předpokládaných důsledků navrhovaného řešení na PUPFL

ÚP nevymezuje plochy změn na PUPFL.

II.1.p) ROZHODNUTÍ O NÁMITKÁCH A JEJICH ODŮVODNĚNÍ (ZPRACOVÁVÁ PORIZOVATEL)

Námítky uplatněné v rámci veřejného projednání:

GasNet, s.r.o., odbor správy nemovitého majetku, IČO 27295567, Klíšská č.p. 940/96, Klíše, 400 01 Ústí nad Labem 1, námítka č.j. 5002443808 ze dne 18.8.2021 ve znění: „V řešeném území se nachází následující plynárenská zařízení ve správě společnosti GasNet, s.r.o.:
středotlaké plynovody a přípojky.

K návrhu územního plánu Nová Sídla nemáme žádné námítky.

Návrh rozhodnutí o námítce a pokyn pro zapracování:

Z podání je zřejmý souhlas s projednávaným návrhem (viz text „nemáme žádné námítky“) a z tohoto důvodu ho nelze považovat za námítku, o které by bylo možné nebo nutné rozhodovat.

II.1.q) VYHODNOCENÍ PŘIPOMÍNEK (ZPRACOVÁVÁ PORIZOVATEL)

Připomínky uplatněné v rámci společného jednání:

2.1. GasNet, s.r.o., odbor správy nemovitého majetku, Klíšská č.p. 940/96, Klíše, 400 01 Ústí nad Labem, připomínka č.j. 5002281532 ze dne 22.12.2020 ve znění: „V řešeném území se nachází následující plynárenská zařízení ve správě společnosti GasNet, s.r.o.:

- středotlaké plynovody a přípojky.

K návrhu územního plánu Nová Sídla nemáme žádné námítky.

Pozn.: Stanovisko vychází ze znalostí současného a budoucího stavu plynárenských sítí GasNet, s.r.o., platných k datu vydání tohoto stanoviska.

Příloha: Orientační situace plynárenského zařízení v měřítku 1:12000“.

Vyhodnocení připomínky a pokyn pro zpracování:

Podání není možné považovat za připomínku, o které by bylo možno nebo nutno rozhodnout, neboť vyjadřuje s předloženým návrhem souhlas.

2.2. Povodí Labe, státní podnik, IČO 70890005, Víta Nejedlého č.p. 951/8, Slezské Předměstí, 500 03 Hradec Králové, stanovisko č.j. PLa/2020/053798 ze dne 15.12.2020 ve znění: „ÚP vymezuje tyto zastavitelné plochy a plochy přestavby:

- bydlení venkovské – Z1, Z2, Z3, P1,
- vybraná veřejná prostranství s převahou zeleně – Z5, Z6,
- vodní hospodářství – Z4 (ČOV),
- výroba lehká – Z7.

Obec je napojena na skupinový vodovod Fiala umístěný v k.ú. Morašice. ÚP respektuje současný systém zásobování obce pitnou vodou z veřejného vodovodu, zdroj je dostatečně kapacitní i pro výhledové zásobování obce. ÚP respektuje současný (individuální) systém zneškodňování odpadních vod do doby realizace kanalizačního systému zakončeného na centrální ČOV. V části obce Nová Sídla je navržena kompletní splašková kanalizace, kterou budou odpadní vody odváděny ze stávající i navrhované zástavby. V části Sedlišťka budou splaškové vody likvidovány v jímkách na vyvážení. Pro čištění splaškových vod z obce bude severně od zastavěného území vybudována mechanicko-biologická ČOV (lokalita Z4).

Vyjádření správce povodí:

Severovýchodní hranici řešeného území tvoří významný vodní tok Desná (IDVT 10100200). Zájmovým územím dále protékají drobné vodní toky Makovský potok (IFVT 10172461) a Morašický potok (IDVT 10185436) ve správě Povodí Labe, státní podnik.

Připomínáme, že dle § 49 vodního zákona může správce vodních toků užívat pozemků sousedících s korytem toku, a to u významného vodního toku v šířce do 8 m od břehové čáry a u drobného vodního toku v šířce do 6 m od břehové čáry.

Do správního území obce zasahuje stanovené záplavové území Loučné. Hranice záplavového území Q100 je v Koordinačním výkrese zpracována, upozorňujeme však, že hranice aktivní zóny záplavového území zakreslená v grafické části je hranicí záplavového území Q5. Rozsah záplavového území je ke stažení na našich stránkách www.pla.cz – odkaz Data pro Vás – Download.

Realizaci nové zástavby podmiňujeme řádným odkanalizováním v souladu s § 5 zákona č. 254/2001 Sb., o vodách a o změně některých zákonů (vodní zákon).

Vyhodnocení připomínky a pokyn pro zapracování:

Připomínku není třeba zapracovávat. Připomínka popisuje stávající stav, nebo se týká navazujících řízení.

Připomínky uplatněné v rámci veřejného projednání:

Žádné připomínky uplatněny nebyly.

Seznam zkratk a symbolů

AČR	Armáda České republiky
a.s.	akciová společnost
b.j.	bytová jednotka
ČKA	Česká komora architektů
ČOV	čistírna odpadních vod
ČR	Česká republika
ČSÚ	Český statistický úřad
DN	vnitřní (světlý) průměr potrubí
DO	dotčený orgán
GIS	geografický informační systém
GSM	globální systém pro mobilní komunikaci
CHOPAV	chráněná oblast přirozené akumulace vod
KES	koeficient ekologické stability
KN	katastr nemovitostí
KoPÚ	komplexní pozemkové úpravy
k.ú.	katastrální území
LC (LBC)	místní (lokální) biocentrum
LK (LBK)	místní (lokální) biokoridor
MMR	Ministerstvo pro místní rozvoj
MO	Ministerstvo obrany
MŠ	mateřská škola
MŽP	Ministerstvo životního prostředí
NN	nízké napětí
NVZ	náhradní vodní zdroj
OOP	opatření obecné povahy
OP	ochranné pásmo
ORP	obec s rozšířenou působností
OZV	obecně závazná vyhláška
PHM	pohonné hmoty a maziva
Pk	Pardubický kraj
PRVK Pk	Plán rozvoje vodovodů a kanalizací Pardubického kraje
PUPFL	pozemky určené k plnění funkcí lesa
PÚR ČR	Politika územního rozvoje České republiky (Úplné znění závazné od 1.9.2021)
RD	rodinný dům
RK (RBK)	regionální biokoridor
RLP	radiolokační prvek
RS	regulační stanice
RZP	rychlá záchranná pomoc
SAS	Státní archeologický seznam
Sb.	sbírka zákonů
SLDB	sčítání lidu, domů a bytů
STL	středotlaký
TR	transformovna 110/22 kV
TS	elektrická stanice pro transformaci VN/NN
TSA	dočasně vyhrazený prostor
TTP	trvalý travní porost
ÚAN	území s archeologickými nálezy
ÚAP	Územně analytické podklady obce s rozšířenou působností Litomyšl – úplná aktualizace 2020
ÚP	územní plán
ÚPD	územně plánovací dokumentace
ÚPO	územní plán obce
ÚSES	územní systém ekologické stability

ÚSKP	Ústřední seznam kulturních památek
VKP	významný krajinný prvek
VN	vysoké napětí
VPO	veřejně prospěšné opatření
VPS	veřejně prospěšná stavba
WMS	serverový produkt určený pro zpracování GIS dat
VVN	velmi vysoké napětí
VVURÚ	vyhodnocení vlivů na udržitelný rozvoj území
ZD	zemědělské družstvo
ZPF	zemědělský půdní fond
ZS	základnová stanice
ZÚ	zastavěné území
ZÚR Pk	Zásady územního rozvoje Pardubického kraje, ve znění Aktualizace č. 3
ŽP	životní prostředí

Nabytím účinnosti tohoto opatření obecné povahy, kterým se vydává Územní plán Nová Sídla, pozbývá platnosti Územní plán obce Nová Sídla a OZV obce o závazných částech územního plánu obce Nová Sídla, která nabyly účinnosti dne 1.2.2007, a to včetně Změny č. 1 vydané formou OOP, které nabylo účinnosti dne 27.2.2020.

Poučení

Proti Územnímu plánu Nová Sídla, vydanému formou opatření obecné povahy, nelze podat opravný prostředek (§ 173 odst. 2 zákona č.500/2004 Sb., správní řád, ve znění pozdějších předpisů).


.....
místostarostka obce

.....
starosta obce

Vyvěšení vyhlášky dne

Sejmutí vyhlášky dne.....

Toto opatření obecné povahy nabývá účinnosti patnáctým dnem po vyvěšení veřejné vyhlášky.

HLAVNÍ PROJEKTANT – ODPOVĚDNÝ ZÁSTUPCE ZHOTOVITELE		PROJEKTANT	ZHOTOVITEL	
Ing. arch. Alena Koutová, ČKA č. 00750		kolektiv zhotovitele	IČ 01807935	
OBJEDNATEL/ POŘIZOVATEL	KRAJ	OBEC	Opletalova 1626/36, 110 00 Praha 1	
Obec Nová Sídla/ Městský úřad Litomyšl	Pardubický	Nová Sídla	Projektové středisko Hradec Králové Třída ČSA 219, 500 03 Hradec Králové	
Územní plán, Odůvodnění Územního plánu Nová Sídla			ZAKÁZKOVÉ ČÍSLO	03883114
			ÚČELOVÝ STUPEŇ	ÚPD
			FORMÁT	A4
			PROFESE	URB
			DATUM	11/2021
Textová část			MĚŘÍTKO	
			ČÍSLO	I.1., II.1.